

Søknadsskjema for akvakultur i flytende anlegg

Søknad i henhold til lov av 17. juni 2005 nr. 79 om akvakultur (akvakulturloven¹). Søknadsskjemaet er felles for akvakultur, mattilsyn-, miljø-, vassdrags- og kystforvaltningen. Med unntak av havbeite, som har eget skjema, gjelder skjemaet for alle typer akvakultur i fersk-, brakke- og saltvann. Ferdig utfylt skjema sendes fylkeskommunen i det fylket det søkes i (adresse, se veileder) Søker har ansvar for å påse at fullstendige opplysninger er gitt. Opplysningene kreves med hjemmel i akvakultur-, mat-, forurensnings-, naturvern-, friluft- og vannressurs- og havne- og farvannsloven. Opplysninger som omfattes av forvaltningslovens § 13, er unntatt fra offentlighet, jf. offentlighetslovens § 5a. Ufullstendige søknader vil forsinke søknadsprosessen, og kan bli returnert til søkeren. Til rettledning ved utfylling vises til veileder. Med sikte på å redusere bedriftenes skjemavelde, kan opplysninger som avgis i dette skjema i medhold av lov om Oppgaveregisteret §§ 5 og 6, helt eller delvis bli benyttet også av andre offentlige organer som har hjemmel til å innhente de samme opplysningene. Opplysninger om eventuell samordning kan fås ved henvendelse til Oppgaveregisteret på telefon 75 00 75 00, eller hos Fiskeridirektoratet på telefon 03495.

1 Generelle opplysninger		
1.1 Søker:		
Hvaler-krabbe		
1.1.1 Telefonnummer 95904335	1.1.2 Mobiltelefon	1.1.3 Faks
1.1.4 Postadresse Lonøyveien 278 1684 Vesterøy	1.1.5 E-post adresse hvalerkrabbe@gmail.com	1.1.6 Organisasjons eller personnr. 919659068
1.2 Ansvarlig for oppfølging av søknaden (kontaktperson):		
Knut Aage Gundersen		
1.2.1 Telefonnummer 95904335	1.2.2 Mobiltelefon	1.2.3 E-post adresse
1.3 Søknaden gjelder lokalitet i		
1.3.1 Fiskeridirektoratets region	1.3.2 Fylke Viken	1.3.3 Kommune Hvaler
1.3.4 Lokalitetsnavn Stuevikgrunnene	1.3.5 Geografiske koordinater: N59° 02' 93" 011° 54' 36"	
2. Planstatus og arealbruk		
2.1. Planstatus og vernetiltak:		
Er søknaden i strid med vedtatte arealplaner etter plan- og bygningsloven? <input type="checkbox"/> Ja <input checked="" type="checkbox"/> Nei <input type="checkbox"/> Foreligger ikke plan		
Er søknaden i strid med vedtatte vernetiltak etter naturvernloven? <input type="checkbox"/> Ja <input checked="" type="checkbox"/> Nei <input type="checkbox"/> Foreligger ikke		
Er søknaden i strid med vedtatte vernetiltak etter kulturminneloven? <input type="checkbox"/> Ja <input checked="" type="checkbox"/> Nei <input type="checkbox"/> Foreligger ikke		
2.2. Arealbruk – areal interesser (Hvis behov bruk pkt 5 eller pkt 6)		
Behovet for søknaden: Jeg fisker krabber hele året. I store deler av året er krabben av for dårlig kvalitet til at den kan brukes kommersielt. Er i oppstartfasen av å etablere en fabrikk som skal foredle krabber. Når krabbene blir foret opp, blir krabbene av en slik kvalitet at det er lønnsomt å foredle krabbene. Ved å ha en oppsamlingsplass for krabber, sikrer vi også tilgangen på krabber når det er for dårlig vær til å gå ut å fiske. I tillegg skal krabber fores opp eksport.		
Annen bruk/andre interesser i området: Området er egnet for bruk av passive fiskeredskaper.....		
Alternativ bruk av området: Kommer ikke i konflikt med event. andre inereser, eller fritidsinteresser.		
Verneinteresser ut over pkt. 2.1: Nei		

2.3. Konsekvensutredning

Mener søker at søknaden trenger konsekvensutredning etter plan- og bygningsloven?

Ja Nei

2.4. Supplerende opplysninger

Området er avsatt til fiske med passive redskap, slik som f.eks. teiner.

3.1 Klarering av ny lokalitet

(Når det ikke er tillatelser til akvakultur på lokaliteten per i dag).
Søknad om ny tillatelse til akvakultur eller ny lokalitet for visse typer tillatelser, jf. veileder

Omsøkt størrelse: ...30x30 meter.....

Tillatelsesnummer(e):
dersom det/de er tildelt, jf. veileder:

Søker andre samlokalisering på lokaliteten?

Ja Nei

Hvis ja, oppgi navn på søker:

.....
Se også pkt 6.1.8

eller

3.2 Endring

Lok. nr:

Tillatelsesnr(e):

Endringen gjelder: Sett flere kryss om nødvendig

Arealbruk/utvidelse
 Biomasse: Økning: (tonn)

Totalt etter endring:

Annen størrelse Økning:(tonn)
Totalt etter endring:

Tillatelse til ny innehaver på lokaliteten

Endring av art

Annet

Spesifiser:

3.3 Art

3.3.1 Laks, ørret og regnbueørret (det må også krysses av for formålet):

Kommersiell matfisk Undervisning
 Forskning Visionsformål
 Fiskepark Stamfisk Slaktermerd

3.3.2 Annen fiskeart

Oppgi art:

Latinsk navn:

3.3.3 Annen akvakulturart

Oppgi art:
...Taskekrabbe.....

Latinsk navn: Cancer
pagurus.....

3.4 Type akvakulturtillatelse (produksjonsform, sett flere kryss om nødvendig)

Settefisk Tidlige livsstadier av bløtdyr, kreps og pigghuder
 Matfisk Senere livsstadier av krepsdyr, bløtdyr og pigghuder
 Stamfisk Annet, eks. manntall, fangstbasert
 Slaktermerd

Fullvoksne krabber blir fisket, får så å satt ut i anlegget.....

3.5 Tilleggsopplysninger dersom søknaden gjelder matfisk av laks, ørret eller regnbueørret:

3.5.1 Disponible lokaliteter

Lok.nr.: Lok.navn:

Lok.nr.: Lok.navn:

Lok.nr.: Lok.navn:

Lok.nr.: Lok.navn:

Lok.nr.: Lok.navn:

3.5.2 Gjelder lokalitetsklareringsen annen region enn tildelt

Ja Nei

Hvis ja, er det søkt dispensasjon i egen henvendelse ?

Ja Nei

3.6 Supplerende opplysninger

Søknaden gjelder mellomlagring, og av taskekrabber i inngjerdet område på havbunnen.

4. Hensyn til folkehelse, smittevern, dyrehelse, miljø, ferdsel og sikkerhet til sjøs

4.1 Hensyn til folkehelse, ekstern forurensning

Avstand til utslipp fra kloakk, industri (eksisterende eller tidligere virksomhet), landbruk o.l. innenfor 5 km.

Kjenner ikke til noe innenfor 5 km

4.2 Hensyn til smittevern og dyrehelse

4.2.1 Akvakulturrelaterte virksomheter eller lakseførende vassdrag i nærområdet m.m. Innenfor 5 km:

Stedsnavn og type virksomhet(er) i lakseførende vassdrag :

Kjenner ikke til.

4.2.2 Driftsform:

Krabbene blir fisket i Hvalerområdet. De blir så fraktet med fiskebåten til oppsamlingsplassen for mellomlagring og påvekst.

4.3 Hensyn til miljø

4.3.1 Årlig planlagt produksjon:

35 tonn

4.3.2 Forventet forbruk i tonn:

20

4.3.3 Miljøtilstand

I sjø:

B-undersøkelse (Iht. NS 9410),
tilstandsklasse:

C-undersøkelse (Iht. NS 9410):

Ja Nei

Alternativ miljøundersøkelse:

Ja Nei

I ferskvann:

Klassifisering av miljøkvalitet i ferskvann

Ja Nei

Miljøundersøkelse:

Undersøkelse av biologisk mangfold
mm:

Ja Nei

4.3.4 Strømmåling

Vannutskiftingsstrøm: Spredningsstrøm: Bunnstrøm:
cm/sek cm/sek cm/sek

4.3.5 Salinitet (ved utslipp til sjø):

Maks: % Min:
%
Dybde: m Dybde:
m
Tidspunkt: Tidspunkt:

4.4 Hensyn til ferdsel og sikkerhet til sjøs

4.4.1 Minste avstand til trafikkert farled/areal:

900 meter

meter

4.4.2 Rutegående trafikk i området: (oppgi navn på operatør)

4.4.3 Sjøkabler, vann-, avløps- og andre rørledninger: (oppgi navn på eier)

Ikke avmerket noe i kartet. Heller ikke fått opplysninger om det fra Hvaler kommune.

.....

.....

4.4.4 Anleggets lokalisering i forhold til sektorer fra fyr og lyktør:

Hvit Grønn
 Rød Ingen

4.5 Supplerende opplysninger

Avstand til fyr er 3,8 nm.

Ingen fare for forurensning med det som settes ut.

5. Supplerende opplysninger

Pkt. 4.3.2. Forventer å bruke 20 tonn tonn for. Skal ha 4 forplasser i hvert anlegg. Bruker fiskeavskjær til for. Foret blir lagt i rammer med nett på ca 2x2 m. Benrester etter fiskeavskjæret blir tatt opp.

6.1 Til alle søknader (Jf pkt. 3.1 og 3.2)

6.1.1 Kvittering for betalt gebyr

6.1.2 Strømmåling

6.1.3 Kartutsnitt og anleggsskisse (Til alle søknader som medfører ny eller endret arealbruk)

Sjøkart (M = 1 : 50 000)

- Annen akvakulturrelaterte virksomheter mm
- Kabler, vannledninger o.l. i området
- Terskler med mer
- Anlegget avmerket.

Kystzoneplankart

- Annen akvakulturrelaterte virksomheter m.m.
- Kabler, vannledninger o.l. i området
- Anlegget avmerket

Kart i N-5 serie, evt. Olex, C-Map eller lignende (M = 1 : 5 000)

- Anlegget med fortøyningssystem og koordinatfestede ytterpunkt
- Oppdatert kystkontur
- Plassering av strømmåler
- Utslipp fra kloakk, landbruk industri og lignende
- Kabler, vannledninger og rørledninger i området
- Evt. flåter og landbase

Anleggsskisse (ca M = 1 : 1 000)

- Anlegget (inkl. flåter)
- Fortøyningssystem med festepunkter (bolt, lodd el. anker)
- Gangbroer
- Flomlys/produksjonslys
- Flytekrager
- Andre flytende installasjoner
- Markeringslys eller lyspunkt på anlegget


6.1.4 Underannst. diagram, er sjekket og egner seg veldig bra for formålet.

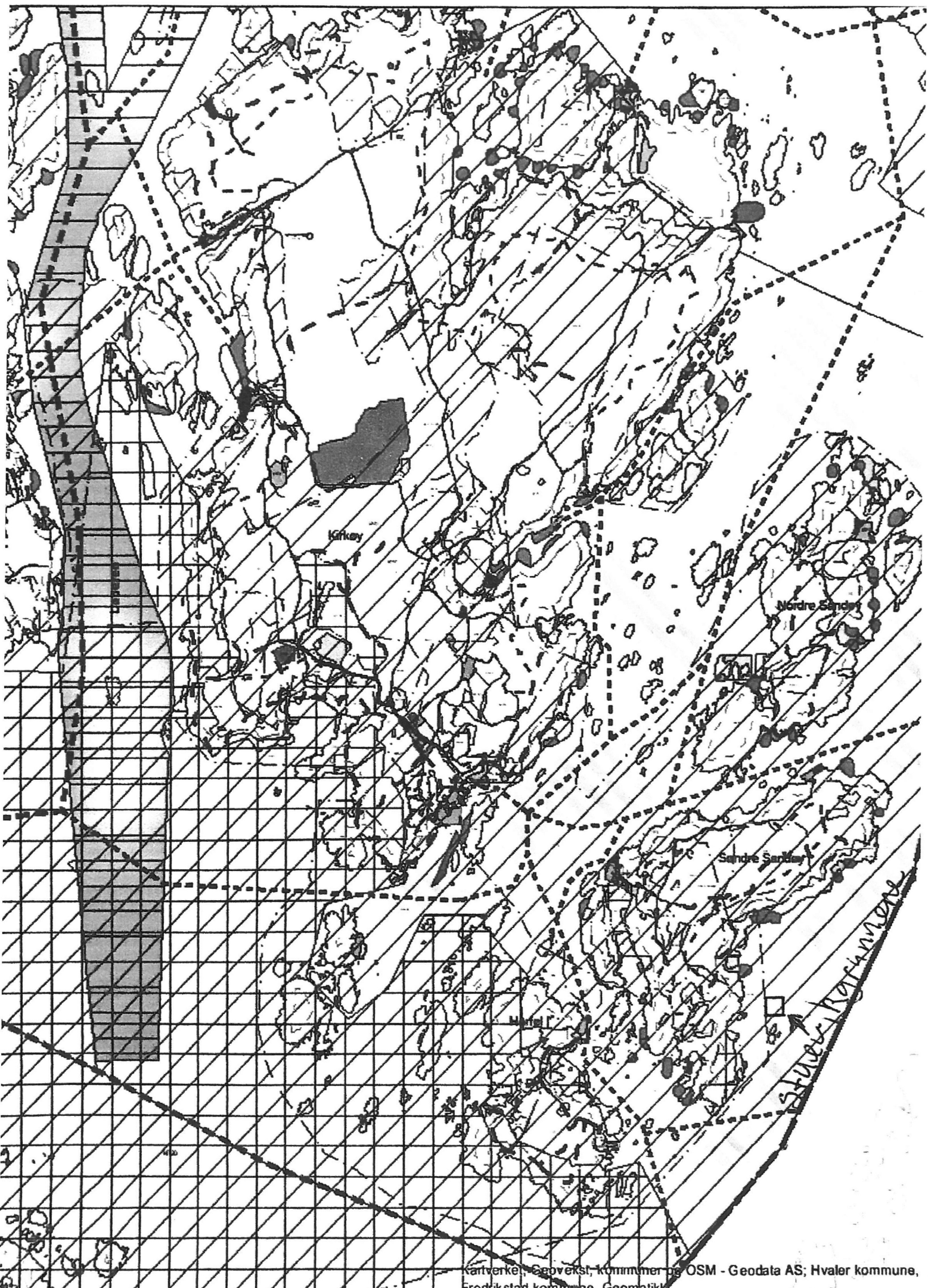
6.2. Når søknaden gjelder akvakultur av fisk

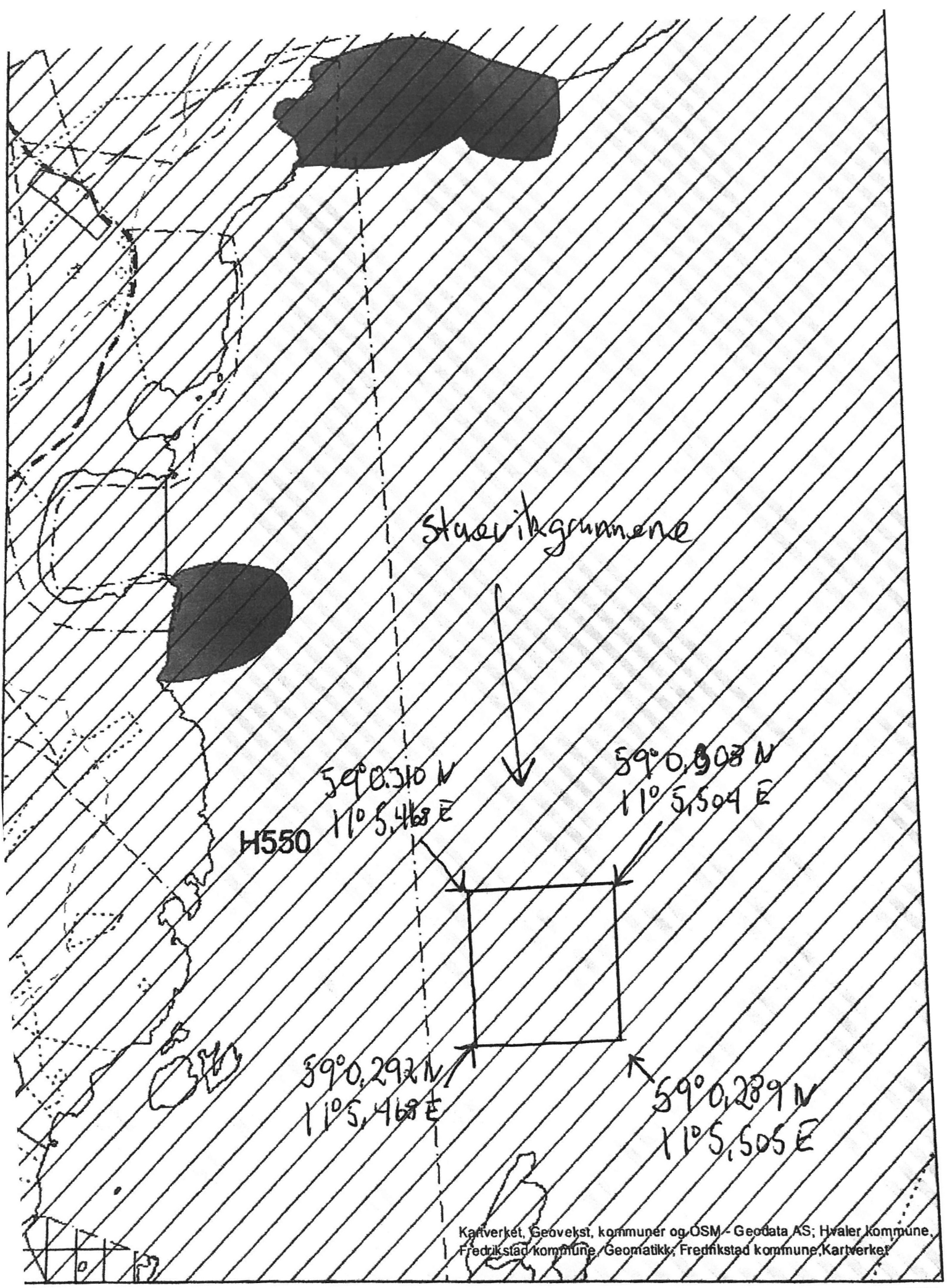
6.3 Andre vedlegg spesifiseres

Hvaler den 26.06.20

Knut Arge Gund (Søkers underskrift)







Kartverket, Geovekst, kommuner og OSM - Geodata AS; Hvaler kommune, Fredrikstad kommune, Geomatikk, Fredrikstad kommune, Kartverket

130

260 Meter

Hvaler kommune

Dato 28.04.2020

Målestokk 1:5 000

Sett Forfra

Markningsbøye

Markningsbøye

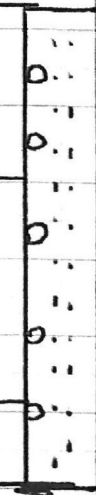
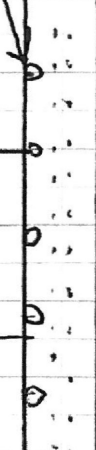
Markningsbøye Foringspluss

Hauverflaks

Hauburn

Innsjering

Løstøpse



12,5 m.

30 m.

