



SWEDISH ENVIRONMENTAL PROTECTION AGENCY

SKRIVELSE

2022-04-13

Ärendenr:

NV-09906-21

Uppföljning av strandskyddet 2021

Redovisning av uppdrag i regleringsbrev för budgetåret 2022
avseende Naturvårdsverket

Innehåll

INLEDNING	4
Redovisningen	4
Bakgrund	4
Genomförande	5
LÄNSSTYRELSESNAS STRANDSKYDDSBESLUT 2021	7
Beslut om strandskyddsdispens	7
Upphävande av strandskyddet	7
Överklagade beslut	7
Tillsynsbeslut	8
KOMMUNERNAS STRANDSKYDDSBESLUT 2021	22
Beslut om strandskyddsdispens	22
Tillsynsbeslut	23
APPENDIX	45
Indelning i sex kommuntyper (SL6)	45
Beskrivning av de sex kommuntyperna	45

Inledning

Redovisningen

Uppföljning av strandskyddet

Naturvårdsverket har i regleringsbrevet för budgetåret 2022 ett uppdrag om uppföljning av strandskyddet. Motsvarande jämförbar statistik har förts sedan 2011 års strandskyddsbeslut, vilket innebär att statistik nu redovisas för elfte året i följd.

Uppföljning av strandskyddet

Naturvårdsverket ska redovisa statistik om kommunernas och länsstyrelsernas beslut i ärenden om upphävande av och dispens från strandskyddet, nekad dispens från eller upphävande av strandskyddet samt tillsynsbeslut i strandskyddsärenden. Av redovisningen ska det framgå hur många upphävanden och dispenser samt tillsynsbeslut som länsstyrelserna och kommunerna har beslutat om under 2021, fördelat på kommuner och olika typer av kommuner. Statistiken ska visa vilket ändamål upphävandet haft eller för vilken åtgärd dispensen getts och vilket särskilt skäl som ligger till grund för beslutet samt om beslutet avser en nyetablering. För tillsynsbeslut ska ändamålet med beslutet anges. Statistiken ska även visa kommunala beslut om dispens eller upphävande som överklagats eller som en länsstyrelse beslutat att överpröva enligt 19 kap. 3 b § miljöbalken, samt kommuners och länsstyrelser tillsynsbeslut som överklagats. Uppdraget ska redovisas till Regeringskansliet (Miljödepartementet) senast den 30 april 2022.

Bakgrund

Naturvårdsverket har årligen sedan 2010 rapporterat strandskyddsstatistik till regeringen och sedan 2011 har statistiken varit enhetligt jämförbar. Statistiken bygger på beslut om att till exempel medge dispens från strandskyddet eller länsstyrelsernas beslut att överpröva kommuners dispensbeslut.

Årets redovisning

Årets rapportering redovisar statistik enligt samma frågeställningar som tidigare år. Nytt i årets uppdrag är att redovisningen även ska fördelas på olika typer av kommuner. För tre år sedan infördes i redovisningen ett par nya figurer och som nu har uppdaterats med avseende på 2021. Det gäller dels antalet beslut 2015-2021 som avser upphävande av strandskyddet vid en liten sjö eller ett litet vattendrag (7 kap. 18 § p. 2 miljöbalken), dels antalet tillsynsbeslut av länsstyrelser under perioden 2014-2021 (26 kap. 9 § miljöbalken).

Äldre generella undantag

Vi vill även i år uppmärksamma att antalet dispenser och upphävanden kan vara svåra att jämföra från län till län. Det beror dels på att äldre generella undantag var

olika varianter från strandskyddet fortfarande tillämpas i tioalet län, dels på ytterligare fyra län som inte hanterar grävda diken.

Dispenser från strandskyddet

I juli 2009 trädde ändringar av strandskyddsreglerna i kraft. Huvudregeln blev då att kommunerna, som första instans, prövar en ansökan om dispens från strandskyddet. Länsstyrelsen är första instans om dispensen avser byggande av en försvarsanläggning, allmän väg eller järnväg eller ett område som skyddas enligt andra bestämmelser i 7 kap. miljöbalken än bestämmelserna om miljöskyddsområde eller vattenskyddsområde och skyddet har beslutats av någon annan än en kommun. Ändringarna 2009 innebar även att länsstyrelsen ska granska en kommuns beslut om strandskyddsdispens för att se om det finns skäl att anta att det inte finns förutsättningar för dispens eller att en brist i ärendets handläggning kan ha haft betydelse för utgången i ärendet. Kommunerna ska därför sända alla sina beslut om dispens till länsstyrelsen. Länsstyrelsen ska sedan bedöma om det finns skäl för överprövning av beslutet. Om länsstyrelsen bedömer att det inte finns förutsättningar för dispens ska den upphäva dispensbeslutet. Naturvårdsverket granskade till och med juni 2009 samtliga dispenser. Därefter har det varit Naturvårdsverkets roll att enbart granska länsstyrelsernas dispenser.

Upphävande av strandskyddet

Den 1 september 2014 trädde en ny bestämmelse om strandskydd i kraft. I 7 kap. 18 § första stycket 2 miljöbalken tillkom en möjlighet för länsstyrelserna att upphäva strandskyddet om det gäller vid en liten sjö eller ett litet vattendrag och områdets betydelse för att tillgodose strandskyddets syften är liten.

Länsstyrelsen kan dessutom i det enskilda fallet besluta om att upphäva strandskyddet i ett område om det är uppenbart att området saknar betydelse för att tillgodose strandskyddets syften eller om området enligt plan- och bygglagen avses omfattas av en detaljplan och behövs för byggande av en försvarsanläggning, allmän väg eller järnväg eller skyddas enligt andra bestämmelser i 7 kap. miljöbalken och skyddet har beslutats av någon annan än en kommun.

Statistik över kommuners beslut om upphävande av strandskyddet i samband med antagande av detaljplan förs av Boverket.

Genomförande

Naturvårdsverket rapporterar besluten uppdelat på utfärdande myndighet, dvs. kommunernas beslut om strandskydd för sig och länsstyrelsernas beslut för sig. Sammanställningen bygger på den information som länsstyrelserna, enligt våra anvisningar, har rapporterat till oss. I vissa fall har vi vänt oss till länsstyrelserna för att få nödvändiga förtydliganden av inrapporterad information. Vi har bett om att alla celler i tabellerna ska fyllas i, antingen med antalet beslut, upphävanden och så vidare, eller med frågetecken (?) då information saknas, alternativt med noll (0)

då det är säkerställt att beslut saknas. ”K” efter siffra i tabellnumret betyder kommun och ”L” betyder länsstyrelse. Statistiken kring besluten och deras innehåll kan ha förts med en viss variation i landet, oavsett de generella undantagen som beskrivits ovan, men rapporten ger ändå en överskådlig bild av prövningen och de beslut som fattats under 2021.

I några få fall finns mindre avvikelser mellan summor i olika tabellkolumner som borde överensstämma. Vi har strävat efter att få dessa att överensstämma men inte alltid lyckats då grundmaterialet kan ha bedömts olika och att det i efterhand inte har varit möjligt att gå tillbaka och analysera alla beslut återigen.

Histogram

Förutom redovisning i tabellform har vi även lagt till en del histogram (figur 1–13) för att visualisera statistiken, exempelvis när det gäller ökningen av antalet åtgärder i dispensbeslut med stöd av 7 kap. 18 c-e §§ miljöbalken (område för landsbygdsutveckling i strandnära lägen, LIS), figur 11 samt tabellerna 5L och 5K.

Länsstyrelsernas strandskyddsbeslut 2021

Beslut om strandskyddsdispens

Länsstyrelserna fattar beslut om dispens när det gäller strandskydd i skyddade områden enligt 7 kap. miljöbalken, till exempel naturreservat, nationalparker, Natura 2000-områden eller då det rör byggande av försvarsanläggning, allmän väg eller järnväg (7 kap. 18 a § miljöbalken).

Tabell 1L. Länsstyrelserna har under 2021 fattat 641 beslut om medgivande eller avslag på ansökningar om dispens från strandskyddet enligt 7 kap. 18 a § punkterna 1 och 2 miljöbalken. I en dispens kan en eller flera åtgärder ha medgivits eller avslagits. I tabell 1L redovisas att 831 åtgärder har medgivits och 206 har nekats. För en mer detaljerad redovisning per kommun, se bilaga 1.

I tabell 2L redovisas fördelningen av de åtgärder som medgivits dispens från strandskyddet av länsstyrelsen per län enligt 7 kap. 18 a § punkterna 1 och 2 miljöbalken.

I tabell 3-4L redovisas dispenser enligt 7 kap. 18 a § miljöbalken för nyetablering av bostadshus (permanentboende och fritidsboende) och dispenser för nyetablering av bryggor. Tabellerna finns även redovisade per kommun i bilaga 1.

Tabell 5L. För att ett beslut om medgivande av dispens ska kunna fattas måste det finnas särskilt skäl enligt 7 kap. 18 c-d §§ miljöbalken. Under 2021 har länsstyrelserna fattat flest beslut med hänvisning till det särskilda skälet enligt punkt 5; att området behöver tas i anspråk för att tillgodose ett angeläget allmänt intresse som inte kan tillgodoses utanför området (368 åtgärder av totalt 831; 44 %).

Upphävande av strandskyddet

Tabell 6L. Länsstyrelsen har rätt att upphäva strandskyddet i enskilda fall enligt 7 kap. 18 § punkterna 1-3 miljöbalken. Totalt har 311 beslut omfattande 337 områden fattats i enlighet med denna bestämmelse under 2021. En övervägande del, 290 beslut och 305 områden avsåg punkt 2 (liten sjö eller litet vattendrag).

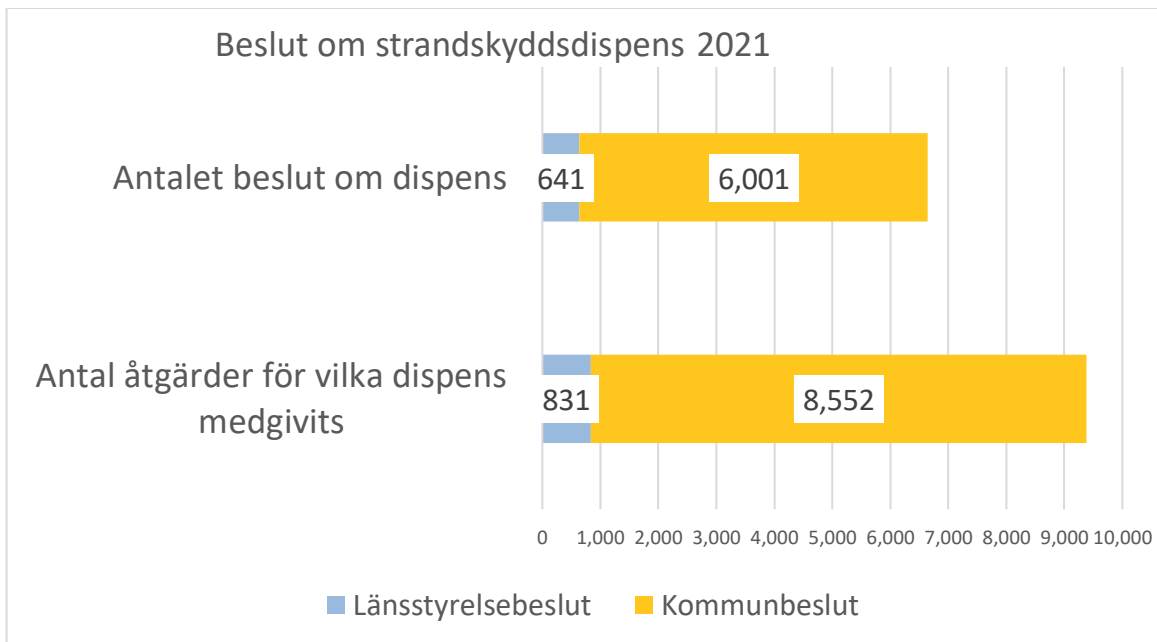
Överklagade beslut

I tabell 7L redovisas antalet beslut om dispens från strandskyddet som avslagits av länsstyrelsen och sedan överklagats till mark- och miljödomstol. Under 2021 beslutade länsstyrelserna om 141 avslag och 57 av dessa (40 %) överklagades. Tabellen finns även redovisad per kommun i bilaga 1.

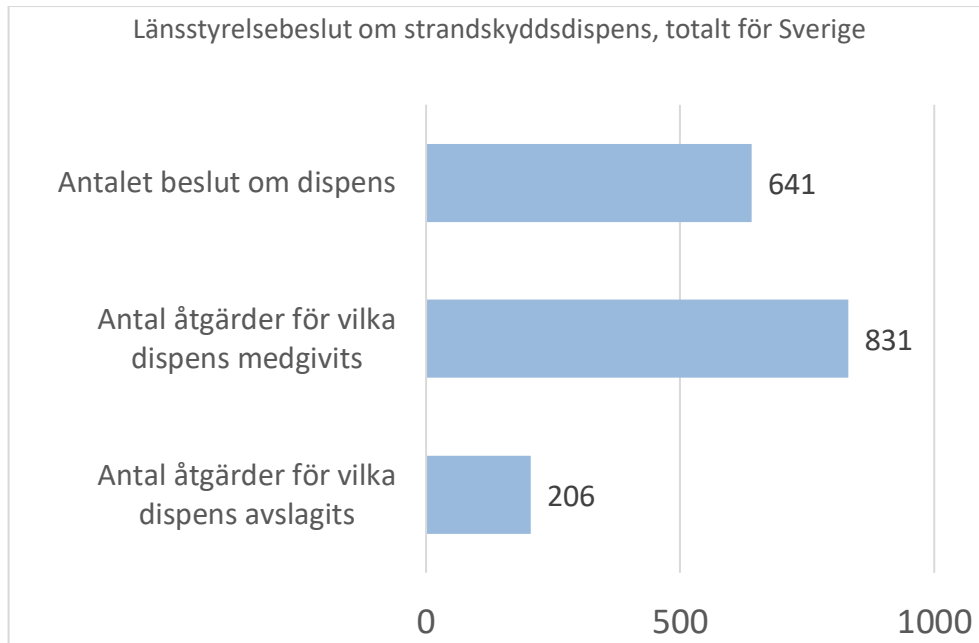
Tillsynsbeslut

I tabell 8L redovisas antalet tillsynsbeslut per åtgärd under 2021. Länsstyrelserna beslutade om totalt 105 tillsynsbeslut varav 65 av dessa (62 %) överklagades. Tabellen finns även redovisad per kommun i bilaga 1.

Figur 1. Antal beslut om strandskyddsdispens och antal åtgärder för vilka strandskyddsdispens har medgivits av länsstyrelser eller kommuner, totalt för Sverige 2021.



Figur 2. Antal länsstyrelsebeslut om strandskyddsdispens samt antal åtgärder som medgivits och avslagits i länsstyrelsebeslut, totalt för Sverige 2021.

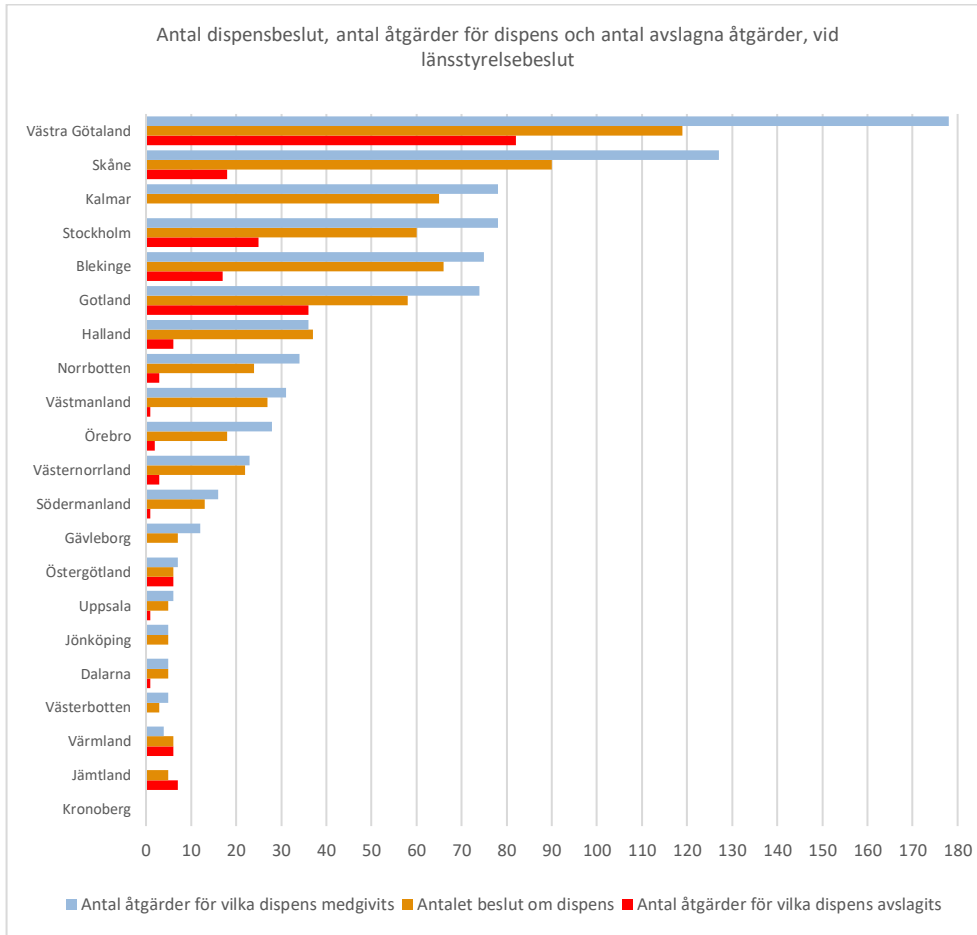


Tabell 1L. Beslut om strandskyddsdispens 2021. Antalet beslut av länsstyrelsen i ärenden om dispens från strandskyddet¹. Om ett beslut innehåller dispens för flera åtgärder respektive avslag för flera åtgärder har samtliga angetts i tabellen.

Länsstyrelse	Antal kommuner	Antalet beslut om dispens	Antal åtgärder för vilka dispens medgivits	Antal åtgärder för vilka dispens avslagits	Antal medgivna åtgärder per kommun
Stockholm	26	60	78	25	3,0
Uppsala	8	5	6	1	0,8
Södermanland	9	13	16	1	1,8
Östergötland	13	6	7	6	0,5
Jönköping	13	5	5	0	0,4
Kronoberg	8	0	0	0	-
Kalmar	12	65	78	0	6,5
Gotland	1	58	74	36	74,0
Blekinge	5	66	75	17	15,0
Skåne	33	90	127	18	3,8
Halland	6	37	36	6	6,0
Västra Götaland	49	119	178	82	3,6
Värmland	16	6	6	4	0,4
Örebro	12	18	28	2	2,3
Västmanland	10	27	31	1	3,1
Dalarna	15	5	5	1	0,3
Gävleborg	10	7	12	0	1,2
Västernorrland	7	22	23	3	3,3
Jämtland	8	5	7	0	0,9
Västerbotten	15	3	5	0	0,3
Norrbottn	14	24	34	3	2,4
Totalt Sverige	290	641	831	206	2,9
11. Tätortsnära landsbygdskommuner	80	126	156	27	2,0
12. Glesa landsbygdskommuner	53	175	218	83	4,1
13. Mycket glesa landsbygdskommuner	15	16	17	1	1,1
21. Täta blandade kommuner	87	158	218	55	2,5
22. Glesa blandade kommuner	29	128	158	25	5,4
30. Storstadskommuner	26	38	64	15	2,5

¹ Enligt 7 kap. 18 a § p 1-2 miljöbalken.

Figur 3. Länsvis redovisning av antal dispensbeslut 2021, antal åtgärder för dispens och antal avslagna åtgärder vid länsstyrelsebeslut, sorterad efter antal åtgärder.



Tabell 2L. Åtgärder för dispens. Antalet åtgärder för vilka dispens från strandskyddet medgivits av länsstyrelsen². Om ett beslut innehåller dispens för flera åtgärder har samtliga angetts i tabellen.

Länsstyrelse	Antal kommuner	Försvansanl., allmän väg eller järnväg (p 1)	Bostadshus inkl. fritidshus	Komplementbyggnad/tillbyggnad ³	Anläggning Turism/ Camping/ Stugor/ Hotell	Brygga/ Pir	Transformatorstation, nätstation, nedläggning kabel etc.	Båthus	Friluftslivsarrangemang	Väg/ Bro	Annat	Totalt
Stockholm	26	7	4	15	13	7	3	0	8	5	16	78
Uppsala	8	0	0	2	0	1	0	1	2	0	0	6
Södermanland	9	0	0	0	1	0	2	0	7	0	6	16
Östergötland	13	0	0	0	0	1	4	0	0	1	1	7
Jönköping	13	0	0	0	0	3	0	1	1	0	0	5
Kronoberg	8	0	0	0	0	0	0	0	0	0	0	0
Kalmar	12	0	0	4	0	8	20	0	3	16	27	78
Gotland	1	0	3	43	8	2	3	0	9	0	6	74
Blekinge	5	0	2	13	0	20	8	0	15	2	15	75
Skåne	33	0	1	16	0	1	5	0	0	0	104	127
Halland	6	0	0	1	0	1	4	0	4	6	20	36
Västra Götaland	49	4	13	46	9	14	25	1	12	5	49	178
Värmland	16	0	2	2	0	3	0	0	0	0	2	9
Örebro	12	1	0	0	0	16	0	0	5	0	6	28
Västmanland	10	0	0	0	0	8	7	0	0	6	10	31
Dalarna	15	1	1	1	0	0	0	0	1	0	1	5
Gävleborg	10	0	0	1	0	3	0	0	7	0	1	12
Västernorrland	7	0	6	7	0	0	4	0	1	2	3	23
Jämtland	8	0	0	0	0	1	2	0	0	0	4	7
Västerbotten	15	0	1	1	0	2	0	0	1	0	0	5
Norrbottnen	14	0	6	8	0	4	7	1	2	0	6	34
Totalt Sverige	290	13	39	160	31	92	94	4	78	43	277	831
11. Tätortsnära landsbygdskommuner	80	6	3	13	4	13	16	1	12	14	74	156
12. Glesa landsbygdskommuner	53	2	16	84	10	13	14	0	25	5	49	218
13. Mycket glesa landsbygdskommuner	15	0	5	2	0	1	3	0	1	0	5	17
21. Täta blandade kommuner	87	3	9	26	7	35	27	1	19	8	83	218
22. Glesa blandade kommuner	29	0	4	29	1	26	29	1	13	11	44	158
30. Storstadskommuner	26	2	2	6	9	4	5	1	8	5	22	64

² Enligt 7 kap. 18 a § p 1 och p 2 miljöbalken.

³ Med komplementbyggnad avses fristående uthus, garage och andra små byggnader som hör till en- eller tvåbostadshus. Med tillbyggnad avses ändring, som är dispenspliktig enligt strandskyddet, av en huvudbyggnad eller komplementbyggnad.

Tabell 3-4L. Antalet dispenser⁴ per län för nyetablering av bostadshus (permanentboende och fritidsboende) och bryggor. Ersättningsbyggnader och ersättningsbryggor ingår inte.

Länsstyrelse	Antal kommuner	Totalt antal nyetableringar av bostadshus	Totalt antal nyetableringar av bryggor	Antal hus per kommun	Antal bryggor per kommun
Stockholm	26	1	2	<0,1	0,1
Uppsala	8	0	0	0	0
Södermanland	9	0	0	0	0
Östergötland	13	0	0	0	0
Jönköping	13	0	3	0	0,2
Kronoberg	8	0	0	0	0
Kalmar	12	0	2	0	0,2
Gotland	1	0	0	0	0
Blekinge	5	1	6	0,2	1,2
Skåne	33	0	0	0	0
Halland	6	0	0	0	0
Västra Götaland	49	0	1	0	<0,1
Värmland	16	0	0	0	0
Örebro	12	0	4	0	0,3
Västmanland	10	0	1	0	0,1
Dalarna	15	1	0	0,1	0
Gävleborg	10	0	3	0	0,3
Västernorrland	7	3	0	0,4	0
Jämtland	8	0	0	0	0
Västerbotten	15	0	1	0	0,1
Norrbottn	14	2	3	0,1	0,2
Totalt Sverige	290	8	26	<0,1	0,1
11. Tätortsnära landsbygdskommuner	80	0	2	0	<0,1
12. Glesa landsbygdskommuner	53	3	3	0,1	0,1
13. Mycket glesa landsbygdskommuner	15	3	1	0,2	0,1
21. Täta blandade kommuner	87	0	12	0	0,1
22. Glesa blandade kommuner	29	1	8	<0,1	0,3
30. Storstadskommuner	26	1	0	<0,1	0

⁴ Enligt 7 kap. 18 a § miljöbalken.

Tabell 5L. Skäl för dispens. Skäl för beviljade dispenser⁵ per län. Om ett beslut innehåller dispens för flera åtgärder har skälen för samtliga åtgärder angetts i tabellen.

Länsstyrelse	Antal kommuner	18c § p 1	18c § p 2	18c § p 3	18c § p 4	18c § p 5	18c § p 6	18d §	Totalt
Stockholm	26	24	0	12	12	30	0	0	78
Uppsala	8	4	0	0	0	2	0	0	6
Södermanland	9	0	0	0	6	10	0	0	16
Östergötland	13	0	0	1	0	6	0	0	7
Jönköping	13	1	0	3	0	1	0	0	5
Kronoberg	8	0	0	0	0	0	0	0	0
Kalmar	12	7	0	25	0	46	0	0	78
Gotland	1	47	0	5	3	13	0	6	74
Blekinge	5	18	0	26	2	27	2	0	75
Skåne	33	35	0	2	2	88	0	0	127
Halland	6	1	0	21	0	14	0	0	36
Västra Götaland	49	61	0	23	5	89	0	0	178
Värmland	16	6	0	0	0	0	0	0	6
Örebro	12	1	0	21	0	6	0	0	28
Västmanland	10	3	1	13	5	9	0	0	31
Dalarna	15	2	0	0	1	2	0	0	5
Gävleborg	10	3	0	3	0	6	0	0	12
Västernorrland	7	14	1	0	0	8	0	0	23
Jämtland	8	0	0	3	0	4	0	0	7
Västerbotten	15	3	0	1	0	1	0	0	5
Norrbottn	14	14	1	11	0	6	0	2	34
Totalt Sverige	290	244	3	170	36	368	2	8	831
11. Tätortsnära landsbygdskommuner	80	28	0	27	6	95	0	0	156
12. Glesa landsbygdskommuner	53	110	1	24	8	69	0	6	218
13. Mycket glesa landsbygdskommuner	15	6	0	3	0	6	0	2	17
21. Täta blandade kommuner	87	56	1	59	13	89	0	0	218
22. Glesa blandade kommuner	29	31	1	51	1	72	2	0	158
30. Storstadskommuner	26	13	0	6	8	37	0	0	64

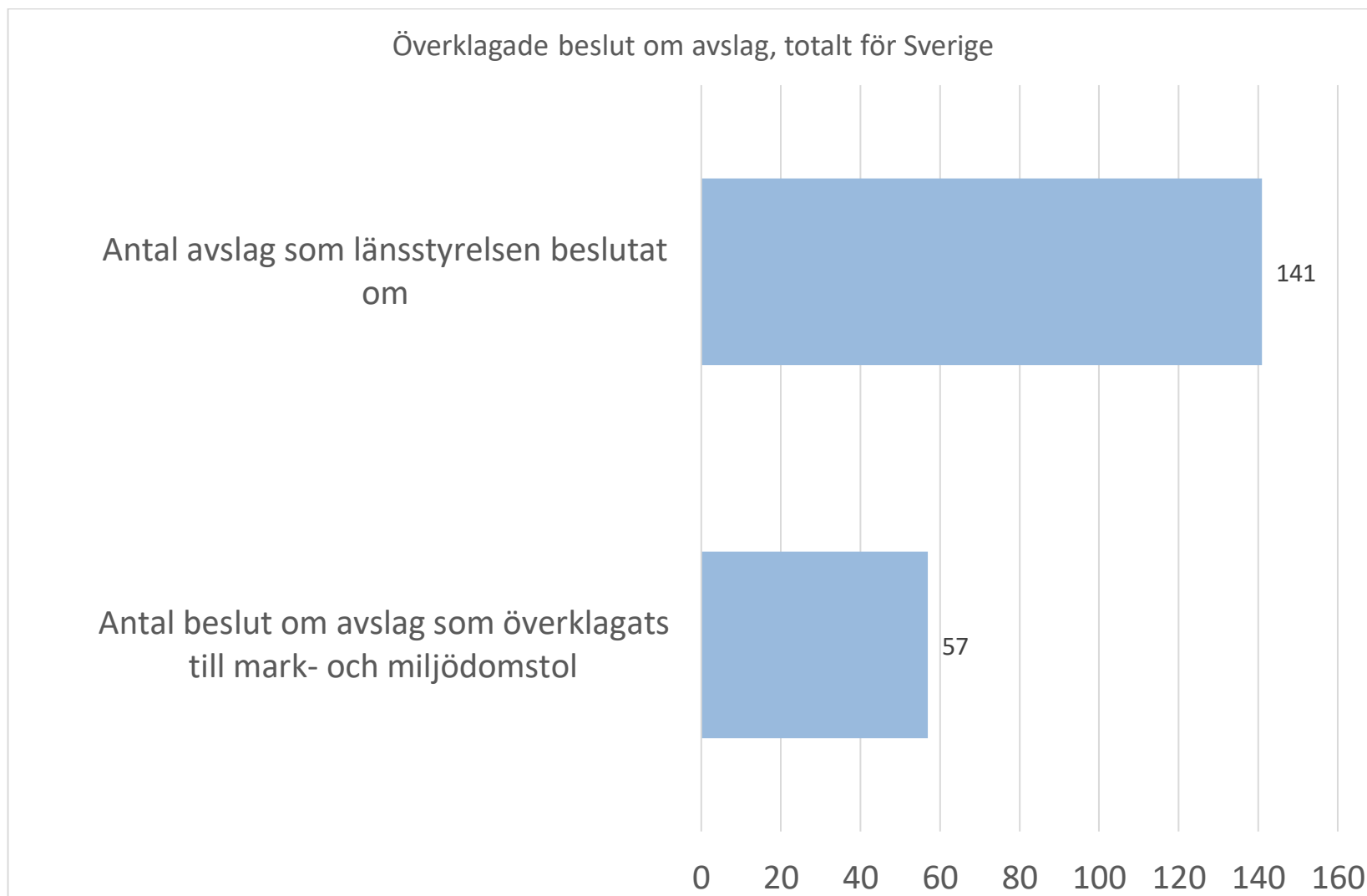
⁵ Enligt 7 kap. 18 c-d §§ miljöbalken.

Tabell 6L. Antal beslut och antal områden där strandskyddet har upphävts⁶.

Länsstyrelse	Antal kommuner	Antal beslut, 18 § p 1	Antal områden, 18 § p 1	Antal beslut, 18 § p 2	Antal områden, 18 § p 2	Antal beslut, 18 § p 3a	Antal områden, 18 § p 3a	Antal beslut, 18 § p 3b	Antal områden, 18 § p 3b	Antal upphävda områden per kommun
Stockholm	26	0	0	0	0	0	0	0	0	0
Uppsala	8	1	3	1	1	0	0	0	0	0,5
Södermanland	9	0	0	10	11	0	0	0	0	1,2
Östergötland	13	0	0	21	23	0	0	1	8	2,4
Jönköping	13	0	0	6	6	0	0	0	0	0,5
Kronoberg	8	0	0	0	0	0	0	0	0	0
Kalmar	12	0	0	23	27	0	0	0	0	2,3
Gotland	1	0	0	1	1	0	0	0	0	1,0
Blekinge	5	4	4	20	18	0	0	0	0	4,4
Skåne	33	1	0	0	0	0	0	0	0	0
Halland	6	0	0	92	99	0	0	0	0	16,5
Västra Götaland	49	0	0	2	2	0	0	0	0	<0,1
Värmland	16	0	0	1	1	0	0	0	0	0,1
Örebro	12	0	0	2	2	0	0	0	0	0,2
Västmanland	10	0	0	3	3	0	0	0	0	0,3
Dalarna	15	1	1	71	71	0	0	0	0	4,8
Gävleborg	10	0	0	8	8	0	0	0	0	0,8
Västernorrland	7	0	0	17	17	0	0	0	0	2,4
Jämtland	8	12	15	12	27	0	0	0	0	6,8
Västerbotten	15	1	1	0	0	0	0	0	0	0,1
Norrbottn	14	0	0	0	0	0	0	0	0	0
Totalt Sverige	290	20	24	290	305	0	0	1	8	1,2
11. Tätortsnära landsbygdskommuner	80	4	5	110	114	0	0	1	8	1,6
12. Glesa landsbygdskommuner	53	7	10	36	39	0	0	0	0	0,9
13. Mycket glesa landsbygdskommuner	15	2	2	23	23	0	0	0	0	1,7
21. Tätta blandade kommuner	87	3	3	94	101	0	0	0	0	1,2
22. Glesa blandade kommuner	29	4	4	27	28	0	0	0	0	1,1
30. Storstadskommuner	26	0	0	0	0	0	0	0	0	0

⁶ Enligt 7 kap. 18 § p 1-3 miljöbalken.

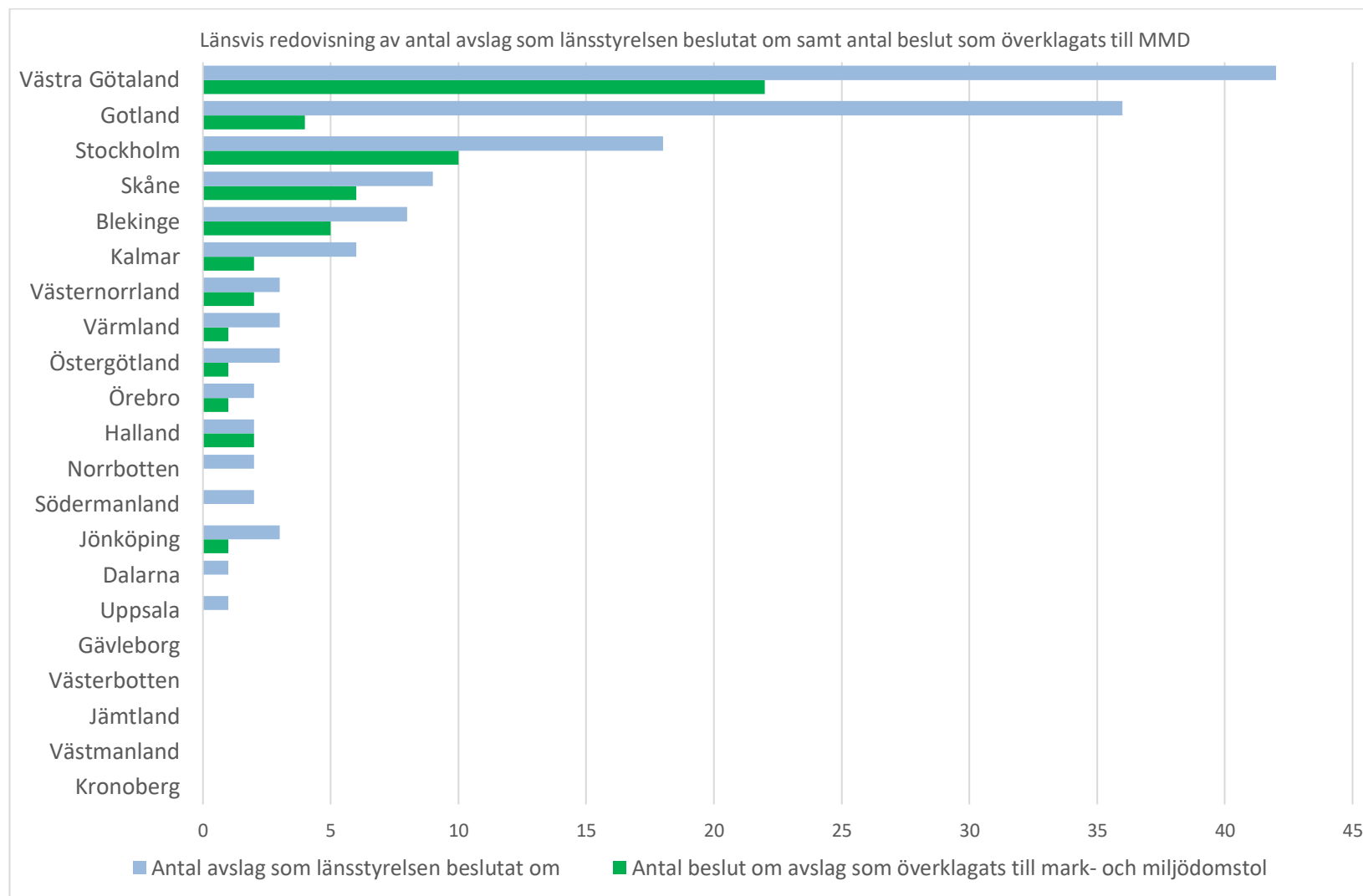
Figur 4. Antal avslag som länsstyrelsen beslutat om 2021 och antal avslag som överklagats till mark- och miljödomstol, totalt för Sverige.



Tabell 7L. Överklagade beslut om avslag.

Länsstyrelse	Antal kommuner	Antal avslag som länsstyrelsen beslutat om	Antal beslut om avslag som överklagats till mark- och miljödomstol	Andel överklagade beslut	Kommentarer från länsstyrelsen
Stockholm	26	18	10	56%	
Uppsala	8	1	0	0%	
Södermanland	9	2	0	0%	
Östergötland	13	3	1	33%	
Jönköping	13	3	1	33%	
Kronoberg	8	0	0	-	
Kalmar	12	6	2	33%	
Gotland	1	36	4	11%	
Blekinge	5	8	5	63%	
Skåne	33	9	6	67%	
Halland	6	2	2	100%	
Västra Götaland	49	42	22	52%	
Värmland	16	3	1	33%	
Örebro	12	2	1	50%	
Västmanland	10	0	0	-	
Dalarna	15	1	0	0%	
Gävleborg	10	0	0		
Västernorrland	7	3	2	67%	Båda har avslagits i MMD och vunnit laga kraft
Jämtland	8	0	0	-	
Västerbotten	15	0	0	-	
Norrbottn	14	2	0	0%	
Totalt Sverige	290	141	57	40%	

Figur 5. Länsvis redovisning av antal avslag som länsstyrelsen beslutat om 2021 och antal avslag som överklagats till mark- och miljödomstol (MMD), sortering efter antal beslutade avslag.



Tabell 8L. Antal tillsynsbeslut 2021 dvs. beslut om föreläggande, per ändamål samt antal tillsynsbeslut som har överklagats. Med komplementbyggnad avses fristående uthus, garage och andra små byggnader som hör till en- eller tvåbostadshus. Med tillbyggnad avses ändring, som är dispenspliktig enligt strandskyddet, av en huvudbyggnad eller komplementbyggnad.

Länstyrelse	Antal kommuner	Förvarsanl., allmän väg eller järnväg (p 1)	varav antal överklagande	Bostadshus inkl. fritidshus	varav antal överklagande	Komplementbyggnad/tillbyggnad ⁷	varav antal överklagande	Anläggning Turism/Camping/Stugor/Hotell	varav antal överklagande	Brygga/Pir	varav antal överklagande	Transformatorstation, nätstation, nedläggning kabel etc.	varav antal överklagande	Båthus	varav antal överklagande	Friluftsanordningar	varav antal överklagande	Väg/Bro	varav antal överklagande	Annat	varav antal överklagande	Totalt antal beslut per ändamål	varav totalt antal tillsynsbeslut som har överklagats
Stockholm	26	0	0	0	0	0	0	3	1	0	0	0	0	0	0	0	0	1	0	3	3	7	4
Uppsala	8	0	0	0	0	0	0	0	0	0	0	0	0	0	0	0	0	0	0	0	0	0	0
Södermanland	9	0	0	0	0	0	0	0	0	4	0	0	0	0	0	0	0	0	0	0	0	4	0
Östergötland	13	0	0	0	0	0	0	0	0	0	0	0	0	0	0	0	0	0	0	0	0	0	0
Jönköping	13	0	0	0	0	0	0	0	0	0	0	0	0	0	0	0	0	0	0	0	0	0	0
Kronoberg	8	0	0	0	0	0	0	0	0	0	0	0	0	0	0	0	0	0	0	0	0	0	0
Kalmar	12	0	0	0	0	1	1	0	0	0	0	0	0	0	0	0	0	0	0	0	0	1	1
Gotland	1	0	0	0	0	0	0	3	1	0	0	0	0	0	0	0	0	0	0	0	0	3	1
Blekinge	5	0	0	0	0	0	0	0	0	0	0	0	0	0	0	0	0	0	0	1	0	1	0
Skåne	33	0	0	1	1	0	0	0	0	2	0	0	0	0	0	0	0	0	0	6	6	9	7
Halland	6	0	0	0	0	0	0	0	0	0	0	0	0	0	0	0	0	0	0	0	0	0	0
Västra Götaland	49	0	0	0	0	10	6	0	0	18	15	0	0	0	0	0	0	0	0	42	25	70	46
Värmland	16	0	0	0	0	0	0	0	0	1	1	0	0	0	0	0	0	0	0	3	3	4	4
Örebro	12	0	0	0	0	0	0	0	0	0	0	0	0	0	0	0	0	0	0	0	0	0	0
Västmanland	10	0	0	0	0	0	0	0	0	0	0	0	0	0	0	0	0	0	0	0	0	0	0
Dalarna	15	0	0	0	0	2	2	0	0	0	0	0	0	0	0	0	0	0	0	0	0	2	2

⁷ Med komplementbyggnad avses fristående uthus, garage och andra små byggnader som hör till en- eller tvåbostadshus. Med tillbyggnad avses ändring, som är dispenspliktig enligt strandskyddet, av en huvudbyggnad eller komplementbyggnad.

Länsstyrelse	Antal kommuner	Förvarsanl., allmän väg eller järnväg (p 1)	varav antal överklagande	Bostadshus inkl. fritidshus	varav antal överklagande	Komplementbyggnad/tillbyggnad ⁷	varav antal överklagande	Anläggning Turism/Camping/Stugor/Hotell	varav antal överklagande	Brygga/Pir	varav antal överklagande	Transformatorstation, nätstation, nedläggning kabel etc.	varav antal överklagande	Båthus	varav antal överklagande	Friluftsanordningar	varav antal överklagande	Väg/Bro	varav antal överklagande	Annat	varav antal överklagande	Totalt antal beslut per ändamål	varav totalt antal tillsynsbeslut som har överklagats
Gävleborg	10	0	0	0	0	0	0	0	0	0	0	0	0	0	0	0	0	0	0	0	0	0	0
Västernorrland	7	0	0	0	0	1	0	0	0	1	0	0	0	0	0	0	0	0	0	1	0	3	0
Jämtland	8	0	0	0	0	0	0	0	0	0	0	0	0	0	0	0	0	0	0	0	0	0	0
Västerbotten	15	0	0	0	0	0	0	0	0	1	0	0	0	0	0	0	0	0	0	0	0	1	0
Norrbottnen	14	0	0	0	0	0	0	0	0	0	0	0	0	0	0	0	0	0	0	0	0	0	0
Totalt Sverige	290	0	0	1	1	14	9	6	2	27	16	0	0	0	0	0	0	1	0	56	37	105	65
11. Tätortsnära landsbygdskommuner	80	0	0	1	1	2	2	0	0	3	2	0	0	0	0	0	0	1	0	2	2	9	7
12. Glesa landsbygdskommuner	53	0	0	0	0	1	0	3	1	9	6	0	0	0	0	0	0	0	0	7	3	20	10
13. Mycket glesa landsbygdskommuner	15	0	0	0	0	0	0	0	0	0	0	0	0	0	0	0	0	0	0	0	0	0	0
21. Täta blandade kommuner	87	0	0	0	0	9	5	1	0	13	6	0	0	0	0	0	0	0	0	43	31	66	42
22. Glesa blandade kommuner	29	0	0	0	0	2	2	0	0	2	2	0	0	0	0	0	0	0	0	2	1	6	5
30. Storstadskommuner	26	0	0	0	0	0	0	2	1	0	0	0	0	0	0	0	0	0	0	2	0	4	1

Kommunernas strandskyddsbeslut 2021

Beslut om strandskyddsdispens

Kommuner kan besluta om dispens från strandskyddet enligt 7 kap. 18 b § miljöbalken. I Gotlands län är det länsstyrelsen som prövar de allra flesta dispenserna då hela kusten är skyddad som naturreservat. Region Gotland, som motsvarar en kommun, har dock möjlighet att besluta om dispens i andra delar av länet.

Tabell 1K. Under 2021 har kommunerna fattat 6 001 beslut om dispenser (exklusive avslag). Statistik för antalet avslag redovisas inte av kommunerna till länsstyrelserna och kan därför inte redovisas i denna sammanställning. Tabell 1K redovisar att antalet kommunala medgivanden till dispenser som länsstyrelsen har överprövat enligt 19 kap. 3 b § miljöbalken är 943, varav 641 helt eller delvis har upphävts av länsstyrelsen enligt 19 kap. 3 b § tredje stycket miljöbalken. Tabellen finns även redovisad per kommun i bilaga 2.

I tabell 2K redovisas antalet kommunala medgivanden till dispenser enligt 7 kap. 18 b § miljöbalken, uppdelade på åtgärder. Antalet åtgärder som har fått dispens är 8 552 st.

I tabellerna 3K och 4K redovisas dispenser enligt 7 kap. 18 b § miljöbalken för nyetablering av bostadshus (permanentboende och fritidsboende) respektive för nyetablering av bryggor. Tabellerna finns även redovisade per kommun i bilaga 2.

Tabell 5K. För att ett beslut om medgivande av dispens ska kunna fattas måste det finnas ett särskilt skäl enligt 7 kap. 18 c-d §§ miljöbalken. Under 2021 har kommunerna fattat flest beslut med hänvisning till det särskilda skälet enligt punkt 1 (att ett område redan är i anspråkstaget). Uppgifter saknas i några fall och totalen avviker därför mot vad som visas i tabellerna 1K och 2K. Tabellen finns även redovisad per kommun i bilaga 2.

I tabell 6K redovisas dispenser från strandskyddet som medgivits av kommun och sedan upphävts av länsstyrelsen enligt 19 kap. 3b § tredje stycket miljöbalken fördelat på åtgärd. Totalt har länsstyrelsen under 2021 upphävt 840 av de åtgärder som kommunen tidigare har medgivit. Tabellen finns även redovisad per kommun i bilaga 2.

Tabell 7K. För de åtgärder som länsstyrelsen har upphävt dispensen, har kommunen angivit skäl enligt 7 kap. 18 c-d §§ miljöbalken. Tabellen redovisar vilka skäl för åtgärder som angetts för upphävda beslut. Uppgifter om särskilda

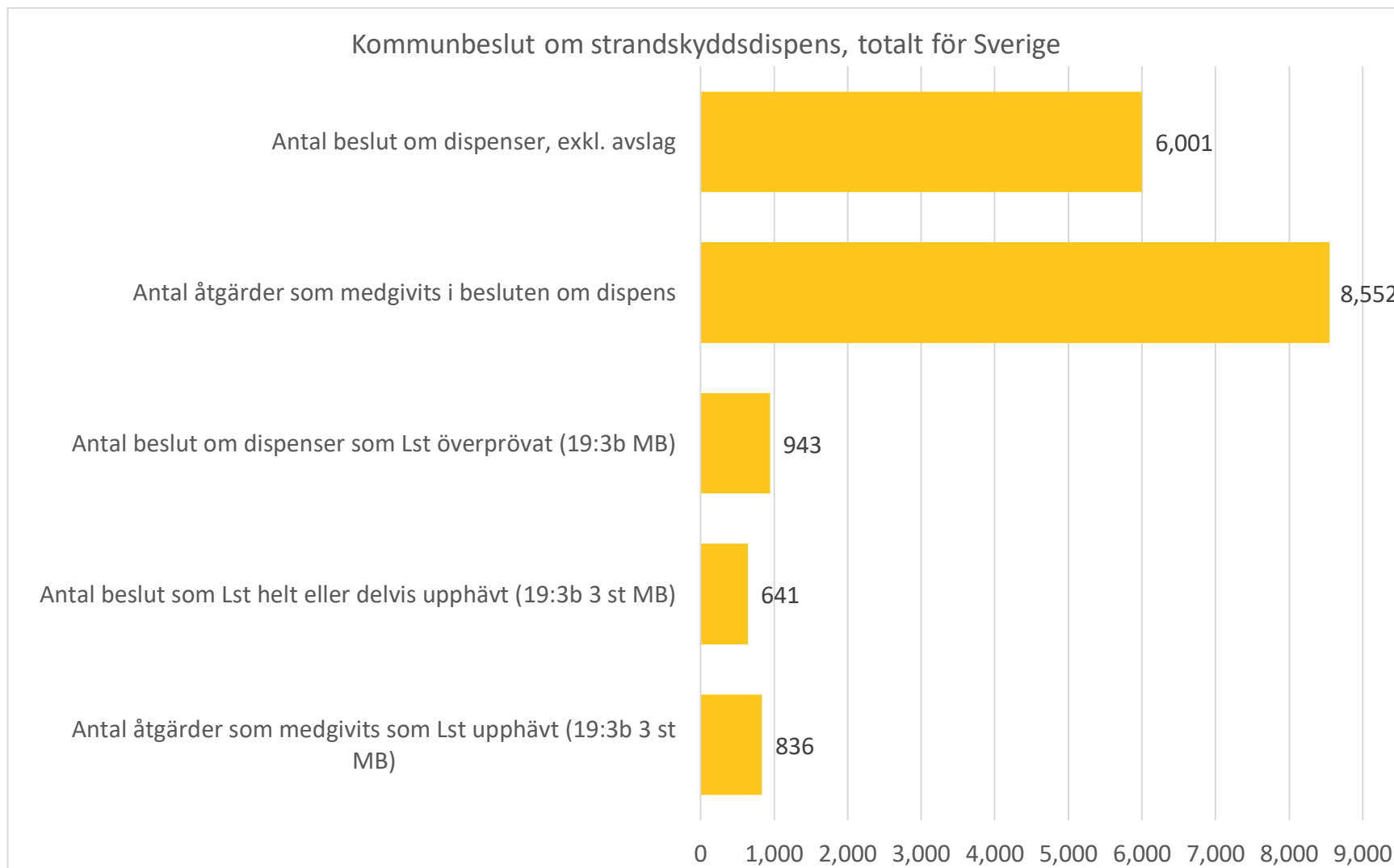
skäl saknas för några åtgärder, varför totalsumman inte är samma som i tabell 6K. Tabellen finns även redovisad per kommun i bilaga 2.

I tabell 8K anges antalet kommunala beslut där kommunen har avslagit ansökan om dispens från strandskyddet och beslutet sedan har överklagats till länsstyrelsen. Totalt 196 beslut har överklagats och av dessa har länsstyrelsen ändrat besluten i 17 fall och därmed beviljat dispens. Sammanlagt har 192 beslut med länsstyrelsen som andra instans sedan överklagats vidare till mark- och miljödomstol enligt 19 kap. 3 b § tredje stycket miljöbalken.

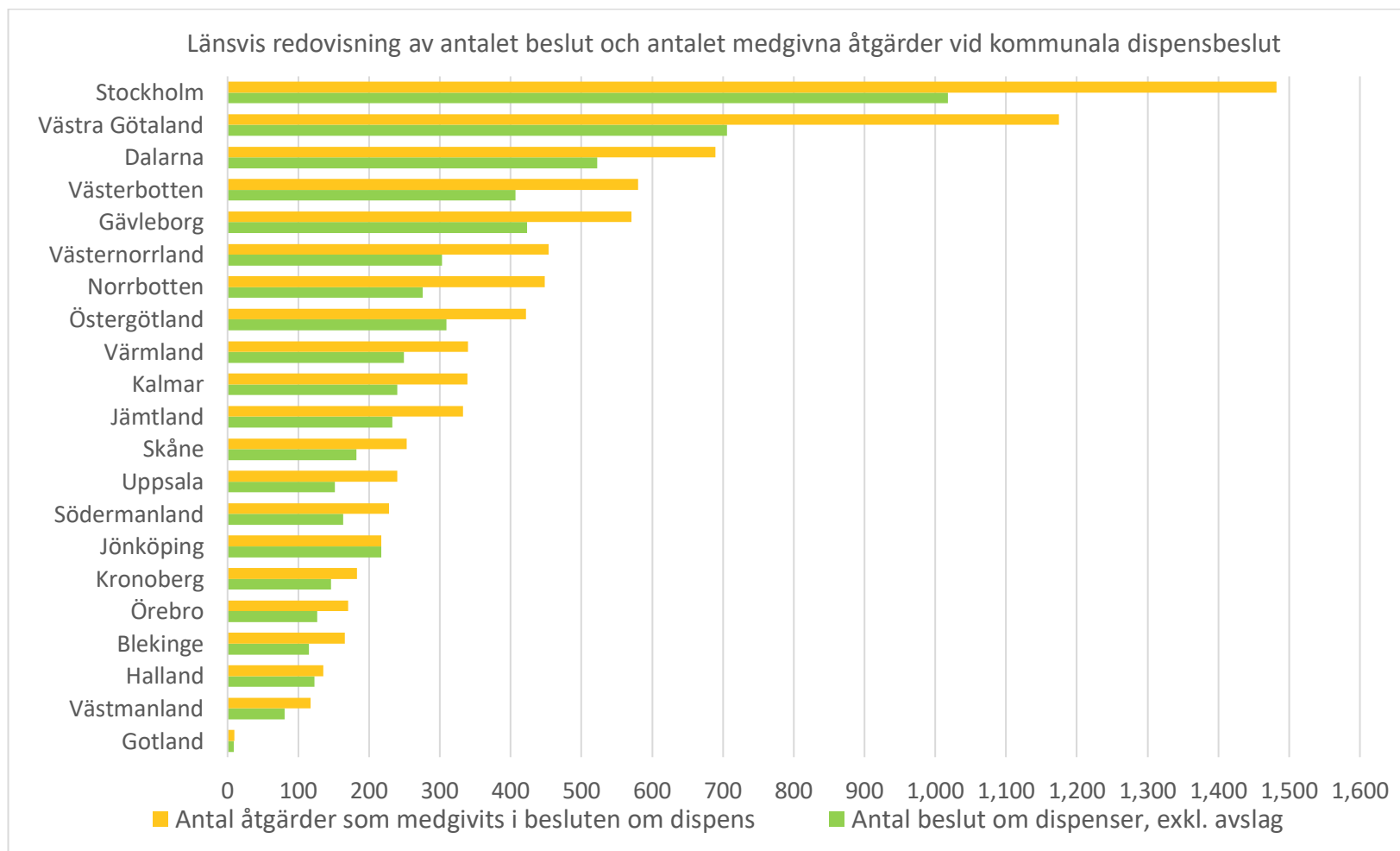
Tillsynsbeslut

I tabell 9K redovisas antal tillsynsbeslut under 2021. Kommunerna beslutade om totalt 356 tillsynsbeslut varav 100 överklagades. Antalet tillsynsbesök som kommunerna utför är troligen fler. Flera länsstyrelser får inte denna information per automatik från kommunerna och uppgifter saknas därför.

Figur 6. Antal kommunbeslut om strandskyddsdispens (exklusive avslag), antal åtgärder som omfattats, antal beslut om dispenser som länsstyrelsen överprövat, antal beslut som länsstyrelsen helt eller delvis upphävt och antal åtgärder som medgivits och som länsstyrelsen upphävt, totalt för Sverige 2021.



Figur 7. Länsvis redovisning av antal dispensbeslut och antal åtgärder för dispens vid kommunbeslut om strandskydd, sorterad efter antal åtgärder.



Tabell 1K. Beslut om strandskyddsdispens 2021. Antal beslut om dispens (exklusive avslag⁸) från strandskyddet. Om ett beslut innehåller dispens för flera åtgärder har samtliga åtgärder angivits i tabellen⁹.

Länsstyrelse	Antal kom-muner	Antal beslut om dispenser, exkl. avslag	Antal åtgärder som medgivits i besluten om dispens	Antal beslut om dispenser som Lst överprövat (19:3b MB)	Antal beslut som Lst helt eller delvis upphävt (19:3b 3 st MB)	Antal åtgärder som medgivits som Lst upphävt (19:3b 3 st MB)	Antal medgivna åtgärder per kommun
Stockholm	26	1 018	1 482	162	257	298	57
Uppsala	8	152	240	36	19	26	30
Södermanland	9	163	228	90	31	34	25
Östergötland	13	309	422	73	45	60	32
Jönköping	13	217	217	68	25	25	17
Kronoberg	8	146	183	2	4	6	23
Kalmar	12	240	339	30	11	15	28
Gotland	1	9	10	3	1	2	10
Blekinge	5	115	166	3	2	2	33
Skåne	33	182	253	41	37	31	8
Halland	6	123	135	15	9	10	23
Västra Götaland	49	706	1 175	112	64	121	24
Värmland	16	249	340	23	13	22	21
Örebro	12	127	170	24	11	14	14
Västmanland	10	81	117	9	2	2	12
Dalarna	15	522	689	75	26	33	46
Gävleborg	10	423	571	71	39	71	57
Västernorrland	7	303	454	30	9	12	65
Jämtland	8	233	333	53	24	37	42
Västerbotten	15	407	580	22	11	14	39
Norrbottn	14	276	448	1	1	1	32
Totalt Sverige	290	6 001	8 552	943	641	836	29
11. Tätortsnära landsbygdskommuner	80	1 561	2 168	280	223	271	27
12. Glesa landsbygdskommuner	53	1 097	1 525	174	95	165	29
13. Mycket glesa landsbygdskommuner	15	286	419	35	12	15	28
21. Täta blandade kommuner	87	2 175	3 164	355	240	296	36
22. Glesa blandade kommuner	29	666	982	66	31	43	34
30. Storstadskommuner	26	216	294	33	40	46	11

⁸ Dessa beslut om avslag behöver kommunen inte skicka till länsstyrelsen.

⁹ Siffran i kolumn "Antal åtgärder" avviker något från vad som visas i tabell 5K kolumn "Totalt" eftersom särskilda skäl inte redovisats för ett antal åtgärder

Tabell 2K. Åtgärder för dispens. Antalet åtgärder för vilka dispens från strandskyddet medgivits per kommun enligt 7 kap. 18 § miljöbalken. Om ett beslut innehåller dispens för flera åtgärder har samtliga angetts i tabellen¹⁰.

Län	Antal k:r	Bostadshus inkl. fritidshus	Komplementbyggnad/tillbyggnad ¹¹	Anläggning Turism/Camping/Stugor/Hotell	Brygga/Pir	Transformatorstation, nätstation, nedläggning kabel etc.	Båthus	Friluftslivs-anordningar	Väg/Bro	Annat	Totalt
Stockholm	26	207	745	37	201	78	5	9	14	186	1 482
Uppsala	8	28	91	2	15	21	3	7	0	73	240
Södermanland	9	35	115	0	16	21	1	2	3	35	228
Östergötland	13	69	180	6	57	59	3	4	7	37	422
Jönköping	13	72	72	6	15	19	1	4	2	26	217
Kronoberg	8	36	61	0	10	23	1	9	8	35	183
Kalmar	12	60	108	10	9	87	0	17	4	44	339
Gotland	1	2	6	0	0	0	0	1	0	1	10
Blekinge	5	30	70	3	1	22	3	14	3	20	166
Skåne	33	11	50	0	6	51	0	0	5	130	253
Halland	6	30	46	2	1	28	1	3	2	22	135
Västra Götaland	49	135	528	24	86	90	44	29	28	211	1 175
Värmland	16	111	149	2	14	19	1	4	8	32	340
Örebro	12	37	85	3	7	20	0	3	3	12	170
Västmanland	10	19	45	0	8	23	1	2	1	18	117
Dalarna	15	157	342	15	29	81	13	4	8	40	689
Gävleborg	10	119	276	2	28	46	6	29	14	51	571
Västernorrland	7	69	121	30	19	77	4	7	8	119	454
Jämtland	8	81	173	5	22	14	6	15	0	17	333
Västerbotten	15	164	294	7	28	22	23	3	3	36	580
Norrbottn	14	164	153	13	15	48	9	1	1	44	448
Totalt Sverige	290	1 636	3 710	167	587	849	125	167	122	1 189	8 552
											Antal per kommun
11. Tätortsnära landsbygdskommuner	80	361	987	32	151	215	14	66	34	308	27
12. Glesa landsbygdskommuner	53	295	600	39	90	168	53	32	32	216	29
13. Mycket glesa landsbygdskommuner	15	158	164	6	12	44	16	2	1	16	28
21. Täta blandade kommuner	87	604	1 441	67	250	271	28	56	35	412	36
22. Glesa blandade kommuner	29	184	441	8	51	114	13	8	14	149	34
30. Storstadskommuner	26	34	77	15	33	37	1	3	6	88	11

¹⁰ Totalt avviker något från vad som visas i tabell 5K kolumn "Totalt" eftersom särskilda skäl inte redovisats för ett antal åtgärder.

¹¹ Med komplementbyggnad avses fristående uthus, garage och andra små byggnader som hör till en- eller tvåbostadshus. Med tillbyggnad avses ändring, som är dispenspliktig enligt strandskyddet, av en huvudbyggnad eller komplementbyggnad.

Tabell 3K. Antalet dispenser per kommun enligt 7 kap. 18 b § miljöbalken för nyetablering av bostadshus, både permanentboende och fritidsboende. Ersättningsbyggnader ingår inte.

Län	Antal kommuner	Totalt antal nyetableringar av bostadshus	Antal nyetableringar av bostadshus per kommun
Stockholm	26	42	1,6
Uppsala	8	8	1,0
Södermanland	9	13	1,4
Östergötland	13	15	1,2
Jönköping	13	29	2,2
Kronoberg	8	13	1,6
Kalmar	12	31	2,6
Gotland	1	2	2,0
Blekinge	5	13	2,6
Skåne	33	6	0,2
Halland	6	9	1,5
Västra Götaland	49	32	0,7
Värmland	16	65	4,1
Örebro	12	12	1,0
Västmanland	10	2	0,2
Dalarna	15	65	4,3
Gävleborg	10	57	5,7
Västernorrland	7	3	0,4
Jämtland	8	60	7,5
Västerbotten	15	77	5,1
Norrbottn	14	91	6,5
Totalt Sverige	290	645	2,2
11. Tätortsnära landsbygdskommuner	80	125	1,6
12. Glesa landsbygdskommuner	53	143	2,7
13. Mycket glesa landsbygdskommuner	15	98	6,5
21. Täta blandade kommuner	87	192	2,2
22. Glesa blandade kommuner	29	79	2,7
30. Storstadskommuner	26	8	0,3

Tabell 4K. Antalet dispenser per kommun enligt 7 kap. 18 b § miljöbalken för nyetablering av brygger. Ersättningsbrygger ingår inte.

Län	Antal kommuner	Totalt antal nyetableringar av brygger	Antal nyetableringar av brygger per kommun
Stockholm	26	61	2,3
Uppsala	8	11	1,4
Södermanland	9	3	0,3
Östergötland	13	16	1,2
Jönköping	13	12	0,9
Kronoberg	8	6	0,8
Kalmar	12	7	0,6
Gotland	1	0	0,0
Blekinge	5	2	0,4
Skåne	33	5	0,2
Halland	6	0	0
Västra Götaland	49	1	<0,1
Värmland	16	12	0,8
Örebro	12	5	0,4
Västmanland	10	0	0
Dalarna	15	20	1,3
Gävleborg	10	26	2,6
Västernorrland	7	3	0,4
Jämtland	8	15	1,9
Västerbotten	15	28	1,9
Norrbottn	14	5	0,4
Totalt Sverige	290	238	0,8
11. Tätortsnära landsbygdskommuner	80	62	0,8
12. Glesa landsbygdskommuner	53	44	0,8
13. Mycket glesa landsbygdskommuner	15	12	0,8
21. Täta blandade kommuner	87	91	1,0
22. Glesa blandade kommuner	29	23	0,8
30. Storstadskommuner	26	6	0,2

Tabell 5K. Skäl för dispens¹². Skäl för beviljade dispenser. Om ett beslut innehåller dispens för flera åtgärder har skälen för samtliga åtgärder angetts i tabellen.

Län	Antal kommuner	18c § p 1	18c § p 2	18c § p 3	18c § p 4	18c § p 5	18c § p 6	18d §	Totalt
Stockholm	26	1 108	20	136	80	207	1	0	1 552
Uppsala	8	154	6	28	14	24	1	12	239
Södermanland	9	169	2	25	14	17	0	1	228
Östergötland	13	279	11	43	8	66	0	15	422
Jönköping	13	142	15	16	4	28	0	12	217
Kronoberg	8	106	1	20	5	41	0	10	183
Kalmar	12	185	18	7	18	99	7	5	339
Gotland	1	9	0	0	0	1	0	0	10
Blekinge	5	120	4	6	4	31	1	0	46
Skåne	33	99	8	12	13	123	1	0	256
Halland	6	79	2	8	4	35	0	7	135
Västra Götaland	49	723	58	146	26	189	2	24	1 168
Värmland	16	225	27	15	2	20	1	44	334
Örebro	12	112	3	9	3	31	0	12	170
Västmanland	10	70	0	5	10	30	0	2	117
Dalarna	15	424	17	32	14	99	2	101	689
Gävleborg	10	367	30	53	20	68	1	32	571
Västernorrland	7	238	16	27	36	94	0	43	454
Jämtland	8	183	4	26	14	35	0	70	332
Västerbotten	15	391	45	52	6	32	0	54	580
Norrbottn	14	232	18	21	26	47	0	104	448
Totalt Sverige	290	5 415	305	687	321	1 237	17	548	8 530¹³
									Antal per kommun
11. Tätortsnära landsbygdskommuner	80	1 426	54	150	87	334	4	103	27
12. Glesa landsbygdskommuner	53	888	55	131	63	243	7	133	29
13. Mycket glesa landsbygdskommuner	15	204	20	28	10	53	0	104	28
21. Täta blandade kommuner	87	2 156	130	260	85	389	3	138	36
22. Glesa blandade kommuner	29	595	38	87	47	141	3	70	34
30. Storstadskommuner	26	146	8	31	29	77	0	0	11

¹² Enligt 7 kap. 18 c-d § § miljöbalken.

¹³ Totalt avviker något från vad som redovisas i tabell 1K och 2K, eftersom särskilda skäl inte redovisats för ett antal åtgärder i några län.

Tabell 6K. Upphävande av dispens för åtgärd. Antalet åtgärder för vilka dispens från strandskyddet medgivits och som länsstyrelsen sedan har upphävt enligt 19 kap. 3 b § tredje stycket miljöbalken per kommun. Om ett beslut innehåller upphävande av flera åtgärder har samtliga angivits i tabellen.

Länsstyrelse	Antal kommuner	Bostadshus inkl. fritidshus	Komplementbyggnad/tillbyggnad ¹⁴	Anläggning Turism/Camping/Stugor/Hotell	Brygga/Pir	Transformatorstation, nätstation, nedläggning kabel etc.	Båthus	Friluftslivsplaneringar	Väg/Bro	Annat	Totalt
Stockholm	26	43	86	11	118	0	1	2	14	24	299
Uppsala	8	2	5	2	8	0	1	0	0	8	26
Södermanland	9	7	10	0	11	0	0	0	0	6	34
Östergötland	13	13	24	2	14	2	0	0	2	3	60
Jönköping	13	5	8	2	0	0	0	1	0	9	25
Kronoberg	8	1	5	0	0	0	0	0	0	0	6
Kalmar	12	6	2	2	1	1	0	0	0	2	14
Gotland	1	2	0	0	0	0	0	0	0	0	2
Blekinge	5	0	0	0	0	0	0	0	0	2	2
Skåne	33	6	7	0	2	1	0	0	0	15	31
Halland	6	3	1	1	1	1	0	1	0	2	10
Västra Götaland	49	24	25	0	19	2	30	0	6	15	121
Värmland	16	12	6	0	3	0	0	0	0	3	24
Örebro	12	5	6	0	1	0	0	0	1	1	14
Västmanland	10	0	0	0	0	0	0	0	0	2	2
Dalarna	15	5	8	0	14	0	3	0	0	3	33
Gävleborg	10	23	32	0	7	0	3	4	0	6	75
Västernorrland	7	3	5	0	3	0	0	0	0	2	13
Jämtland	8	8	5	8	13	0	2	0	0	1	37
Västerbotten	15	8	2	0	1	0	0	0	0	0	11
Norrbotten	14	1	0	0	0	0	0	0	0	0	1
Totalt Sverige	290	177	237	28	216	7	40	8	23	104	840

¹⁴ Med komplementbyggnad avses fristående uthus, garage och andra små byggnader som hör till en- eller tvåbostadshus. Med tillbyggnad avses ändring, som är dispenspliktig enligt strandskyddet, av en huvudbyggnad.

Länsstyrelse	Antal kom-muner	Bostads-hus inkl. fritidshus	Komple-mentbygg-nad/till-byggnad ¹⁴	Anläggning Turism/ Camping/ Stugor/ Hotell	Brygga/ Pir	Transformator-station, nät-station, ned-läggning kabel etc.	Båt-hus	Friluftslivs-anord-ningar	Väg/ Bro	Annat	Totalt
											Antal per kommun
11. Tätortsnära landsbygdskommuner	80	58	82	12	71	1	4	5	3	36	3,4
12. Glesa landsbygdskommuner	53	41	42	8	24	2	31	0	3	18	3,2
13. Mycket glesa landsbygdskommuner	15	9	2	0	0	0	1	0	0	0	0,8
21. Täta blandade kommuner	87	49	85	8	95	3	1	3	17	37	3,4
22. Glesa blandade kommuner	29	10	13	0	8	1	3	0	0	8	1,5
30. Storstadskommuner	26	10	13	0	18	0	0	0	0	5	1,8

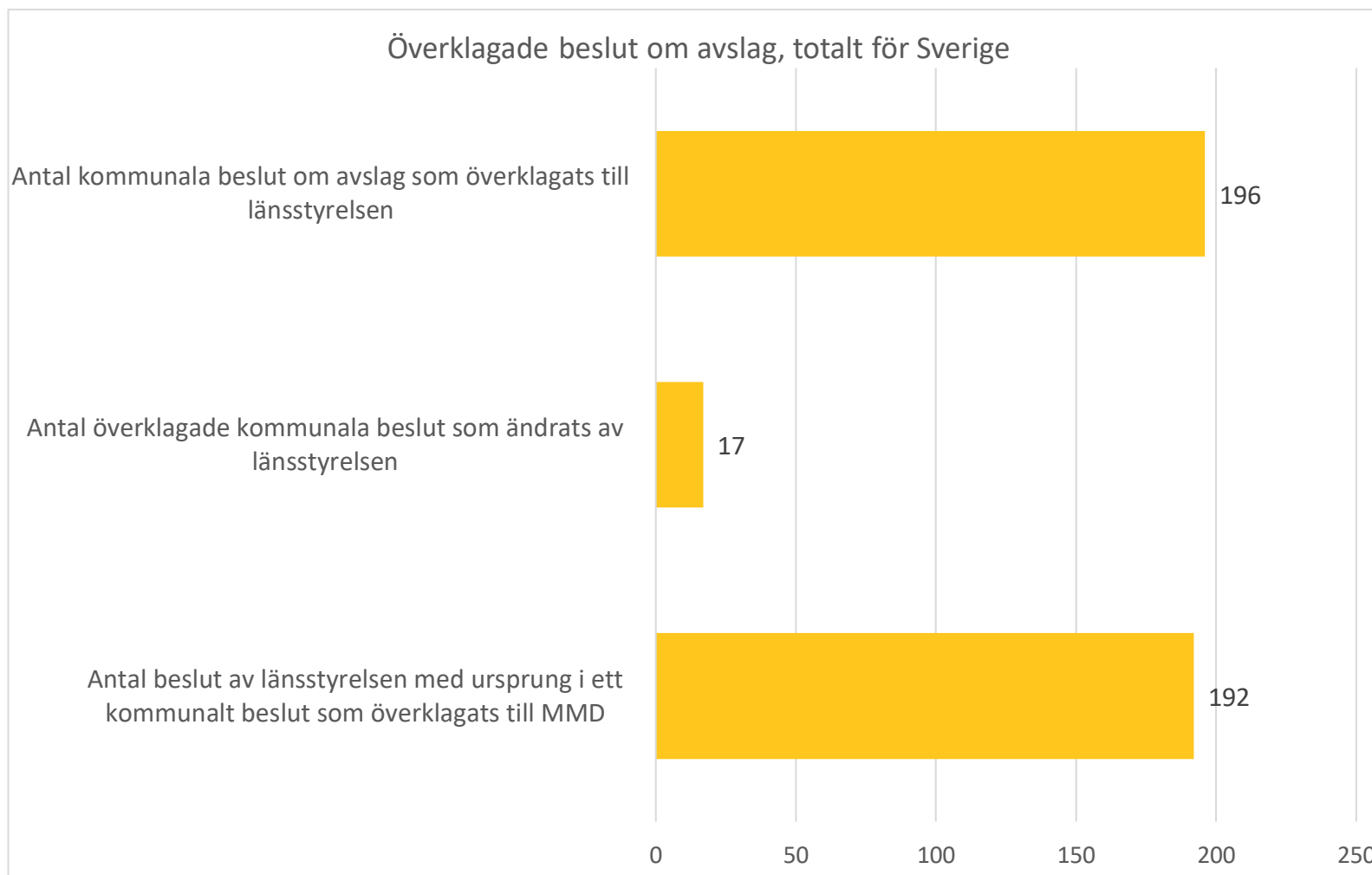
Tabell 7K. Skäl för de åtgärder för vilka dispens upphävts. Angivna skäl av kommunen enligt 7 kap. 18 c § p 1–6 miljöbalken och 7 kap. 18 d § miljöbalken för de åtgärder för vilka dispens medgivits och som länsstyrelsen sedan upphävt enligt 19 kap. 3 b § tredje stycket miljöbalken (se tabell 5K) per kommun. Om ett beslut innehåller upphävande av flera åtgärder har samtliga åtgärder angivits i tabellen.¹⁵

Länsstyrelse	Antal kommuner	18c § p 1	18c § p 2	18c § p 3	18c § p 4	18c § p 5	18c § p 6	18d §	Totalt
Stockholm	26	166	10	89	11	11	2	0	289
Uppsala	8	4	0	15	2	2	0	3	26
Södermanland	9	24	1	8	1	0	0	0	34
Östergötland	13	33	8	10	0	3	0	6	60
Jönköping	13	15	4	3	2	1	0	0	25
Kronoberg	8	3	0	1	0	0	0	0	4
Kalmar	12	5	6	1	1	2	0	0	15
Gotland	1	2	0	0	0	0	0	0	2
Blekinge	5	2	0	0	0	0	0	0	2
Skåne	33	21	4	2	1	2	1	0	31
Halland	6	4	0	2	0	2	0	2	10
Västra Götaland	49	39	15	48	0	9	0	6	117
Värmland	16	11	5	1	0	0	0	1	18
Örebro	12	10	0	3	0	0	0	1	14
Västmanland	10	1	0	0	0	1	0	0	2
Dalarna	15	13	5	13	0	2	0	0	33
Gävleborg	10	56	0	9	1	3	0	6	75
Västernorrland	7	0	1	4	1	0	0	7	13
Jämtland	8	9	1	15	7	0	0	5	37
Västerbotten	15	8	0	1	0	0	0	2	11
Norrbotten	14	1	0	0	0	0	0	0	1
Totalt Sverige	290	427	60	225	27	38	3	39	819

¹⁵ Uppgifter saknas för några åtgärder, totalsumman avviker därför med vad som visas i tabell 6K.

Länsstyrelse	Antal kommuner	18c § p 1	18c § p 2	18c § p 3	18c § p 4	18c § p 5	18c § p 6	18d §	Totalt
									Antal per kommun
11. Tätortsnära landsbygdskommuner	80	147	20	60	11	9	3	18	3,4
12. Glesa landsbygdskommuner	53	81	3	53	9	8	0	10	3,1
13. Mycket glesa landsbygdskommuner	15	6	1	1	0	0	0	4	0,8
21. Täta blandade kommuner	87	141	30	86	4	18	0	7	3,3
22. Glesa blandade kommuner	29	23	3	14	1	2	0	0	1,5
30. Storstadskommuner	26	29	3	11	2	1	0	0	1,8

Figur 8. Antal kommunala beslut som överklagats till länsstyrelsen, antal överklagade kommunala beslut som ändrats av länsstyrelsen och antal beslut av länsstyrelsen med ursprung i ett kommunalt beslut som överklagats till mark- och miljödomstol (MMD), totalt för Sverige.

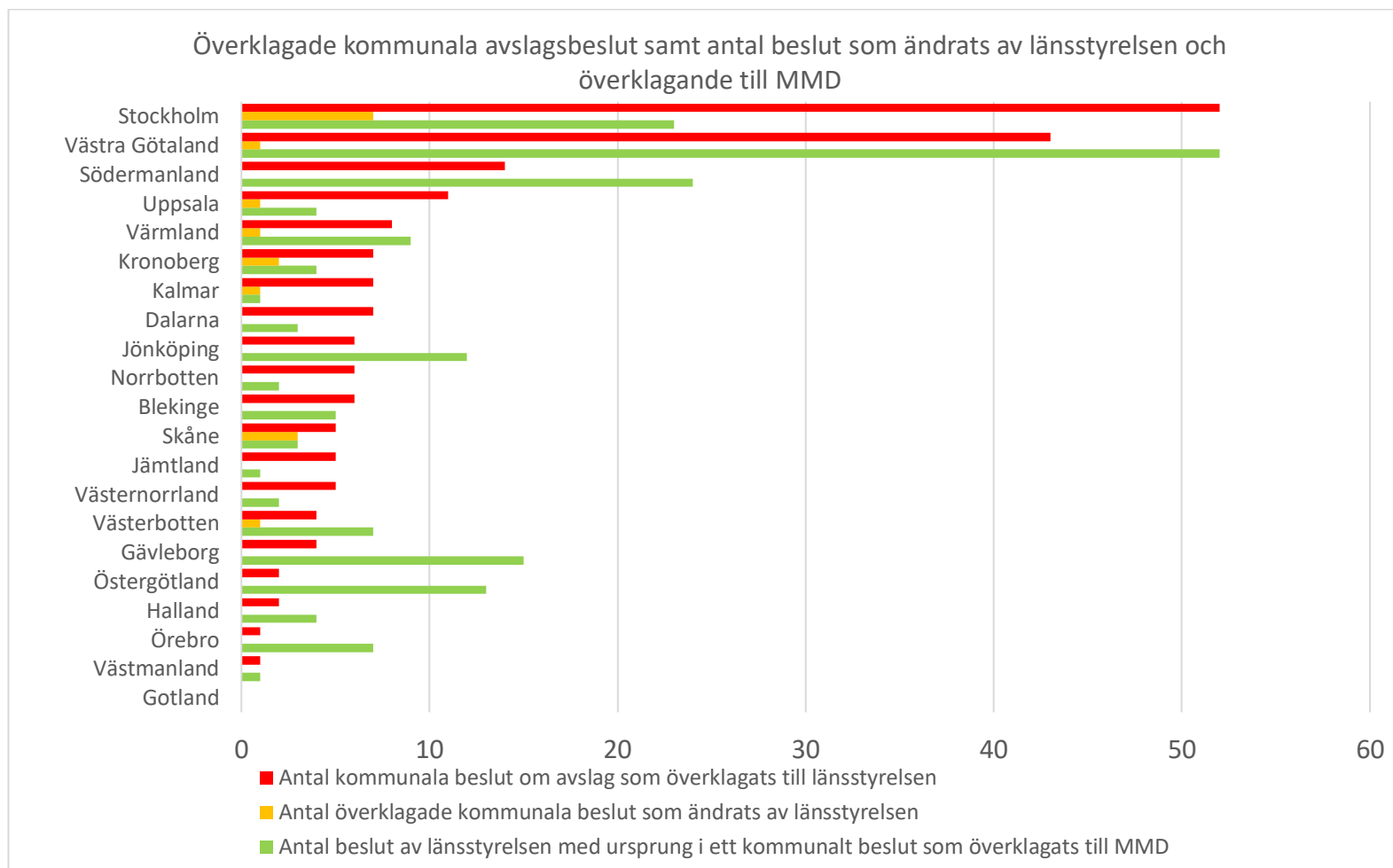


Tabell 8K. Överklagade beslut om avslag. Antal överklagade beslut där kommunen avslagit ansökan om dispens från strandskyddet för en eller flera åtgärder och antal beslut där länsstyrelsen efter överklagande ändrat kommunens beslut och beviljat dispens (här avses alla ändringar, dvs. även ändringar av t.ex. tomtplats), per kommun. I sista kolumnen anges antalet överklaganden till mark- och miljödomstol (MMD) av länsstyrelsens beslut som andra instans, alltså både efter länsstyrelsens prövning av överklagande och efter länsstyrelsens upphävande enligt 19 kap. 3 b § tredje stycket miljöbalken.

Länsstyrelse	Antal kommuner	Antal kommunala beslut om avslag som överklagats till länsstyrelsen	Antal överklagade kommunala beslut som ändrats av länsstyrelsen	Antal beslut av länsstyrelsen med ursprung i ett kommunalt beslut som överklagats till MMD
Stockholm	26	52	7	23
Uppsala	8	11	1	4
Södermanland	9	14	0	24
Östergötland	13	2	0	13
Jönköping	13	6	0	12
Kronoberg	8	7	2	4
Kalmar	12	7	1	1
Gotland	1	0	0	0
Blekinge	5	6	0	5
Skåne	33	5	3	3
Halland	6	2	0	4
Västra Götaland	49	43	1	52
Värmland	16	8	1	9
Örebro	12	1	0	7
Västmanland	10	1	0	1
Dalarna	15	7	0	3
Gävleborg	10	4	0	15
Västernorrland	7	5	0	2
Jämtland	8	5	0	1
Västerbotten	15	4	1	7
Norrbottnen	14	6	0	2
Totalt Sverige	290	196	17	192

Länsstyrelse	Antal kommuner	Antal kommunala beslut om avslag som överklagats till länsstyrelsen	Antal överklagade kommunala beslut som ändrats av länsstyrelsen	Antal beslut av länsstyrelsen med ursprung i ett kommunalt beslut som överklagats till MMD
11. Tätortsnära landsbygdskommuner	80	49	4	46
12. Glesa landsbygdskommuner	53	32	3	38
13. Mycket glesa landsbygdskommuner	15	2	0	4
21. Täta blandade kommuner	87	71	9	69
22. Glesa blandade kommuner	29	19	0	23
30. Storstadskommuner	26	23	1	12

Figur 9. Länsvis redovisning av antal kommunala beslut som överklagats till länsstyrelsen, antal överklagade kommunala beslut som ändrats av länsstyrelsen och antal beslut av länsstyrelsen med ursprung i ett kommunalt beslut som överklagats till mark- och miljödomstol (MMD), sorterad efter antal överklagade beslut.



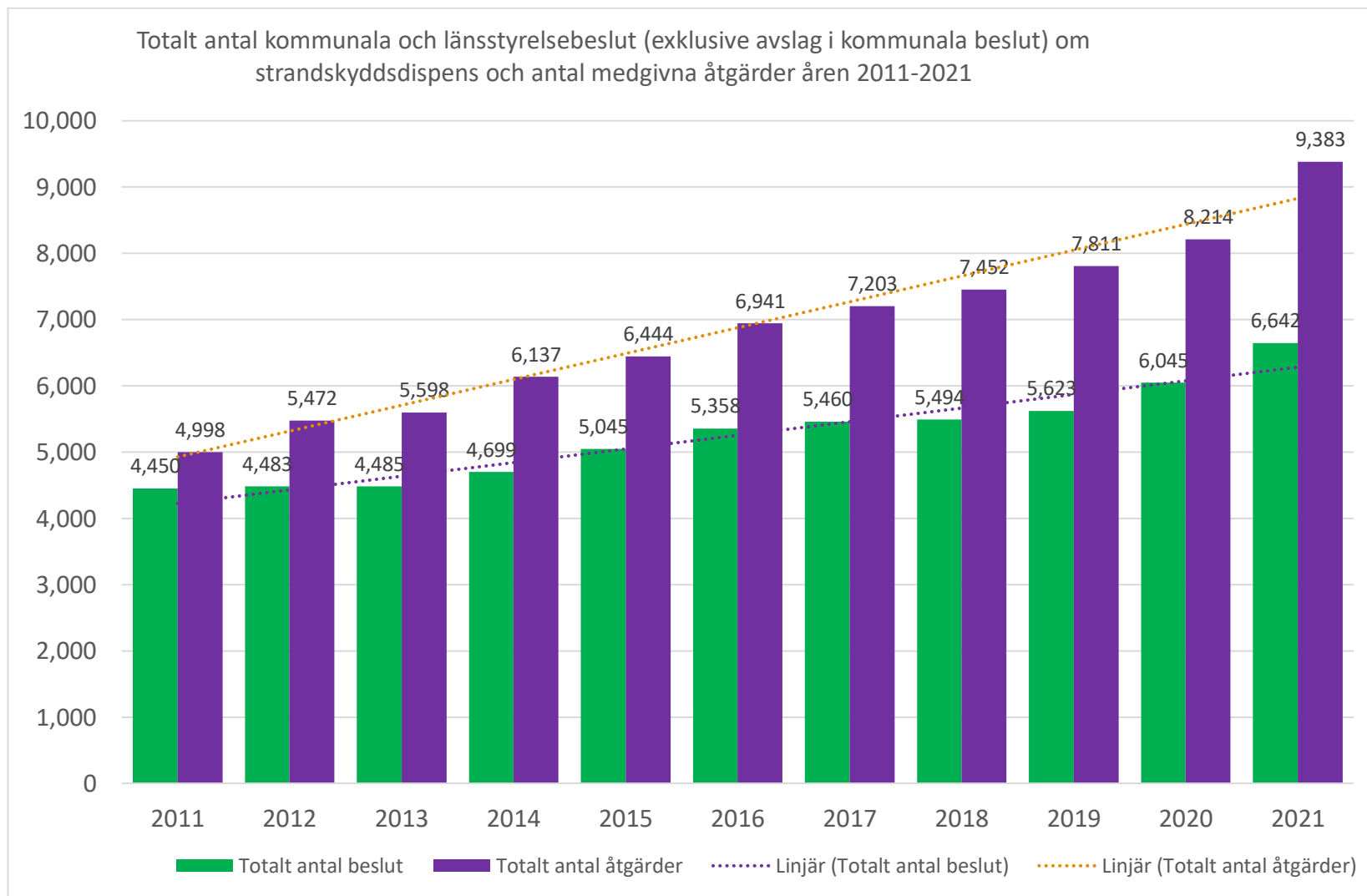
Tabell 9K. Antal tillsynsbeslut, dvs. beslut om föreläggande, per ändamål samt antal tillsynsbeslut som har överklagats. Med komplementbyggnad avses fristående uthus, garage och andra små byggnader som hör till en- eller tvåbostadshus. Med tillbyggnad avses ändring, som är dispenspliktig enligt strandskyddet, av en huvudbyggnad eller komplementbyggnad.¹⁶

Länstyrelse	Antal kommuner	Komplementbyggnad/ tillbyggnad	varav antal överklagande	Bostadshus inkl. fritidshus	varav antal överklagande	Anläggning Turism/ Camping/ Stugor/ Hotell	varav antal överklagande	Brygga/ Pir	varav antal överklagande	Transformatorstation, nätstation, nedläggning kabel	varav antal överklagande	Båthus	varav antal överklagande	Friluftslivsanordningar	varav antal överklagande	Väg/ Bro	varav antal överklagande	Annat	varav antal överklagande	Totalt antal beslut per ändamål	varav totalt antal tillsynsbeslut som har överklagats	Kommentarer från länstyrelsen	
Stockholm	26	9	2	11	2	2	1	20	8	8	0	0	0	3	0	4	0	14	5	71	18		
Uppsala	8	1	0	5	3	0	0	7	3	0	0	0	0	0	0	0	0	5	1	18	7	Uppgift saknas från en k:n.	
Södermanland	9	0	0	0	0	0	0	8	4	0	0	0	0	0	1	1	6	0	15	5			
Östergötland	13	1	0	0	0	0	0	0	0	0	0	0	0	0	0	0	0	1	1	2	1	Uppgift saknas från en k:n.	
Jönköping	13	1	0	1	0	0	0	3	2	0	0	1	0	1	0	0	0	2	1	9	3		
Kronoberg	8	0	0	0	0	0	0	1	0	0	0	0	0	0	0	0	0	4	1	5	1		
Kalmar	12	1	0	2	0	1	1	0	0	0	0	0	0	0	0	1	0	2	1	7	2	Uppgift saknas från två k:r.	
Gotland	1	0	0	0	0	0	0	0	0	0	0	0	0	0	0	0	0	0	0	0	0		
Blekinge	5	0	0	1	0	1	0	0	1	0	0	0	0	2	1	0	0	4	2	8	4		
Skåne	33	0	1	1	0	0	0	0	5	1	0	0	0	1	0	0	0	8	3	11	9		
Halland	6	0	0	1	0	0	0	0	0	0	0	0	0	0	0	0	0	8	0	9	0		
Västra Götaland	49	5	3	14	6	1	0	33	16	0	0	1	0	0	0	3	1	38	14	95	40	Uppgift saknas från tre k:r.	
Värmland	16	0	0	0	0	0	0	0	0	0	0	0	0	0	0	0	0	1	1	1	1		
Örebro	12	0	0	0	0	0	0	0	0	0	0	0	0	0	0	0	0	0	0	0	0		
Västmanland	10	0	0	0	0	0	0	0	0	0	0	0	0	0	0	0	0	1	0	1	0		
Dalarna	15	7	1	8	0	0	0	5	1	1	0	0	0	1	0	1	0	1	0	24	2		
Gävleborg	10	0	0	0	0	0	0	0	0	0	0	0	0	0	0	0	0	2	2	2	2		
Västernorrland	7				1				2													3	Uppgifter saknas.
Jämtland	8	16	1	11	0	1	0	7	1	3	0	0	0	1	0	0	0	1	0	40	2		
Västerbotten	15																						Uppgifter saknas.
Norrbottnen	14	8	0	11	0	1	0	12	3	6	0	0	0	0	0	0	0	1	0	39	3		
Totalt Sverige	290	49	8	66	12	7	2	96	46	19	0	2	0	9	1	10	2	99	32	356	100		

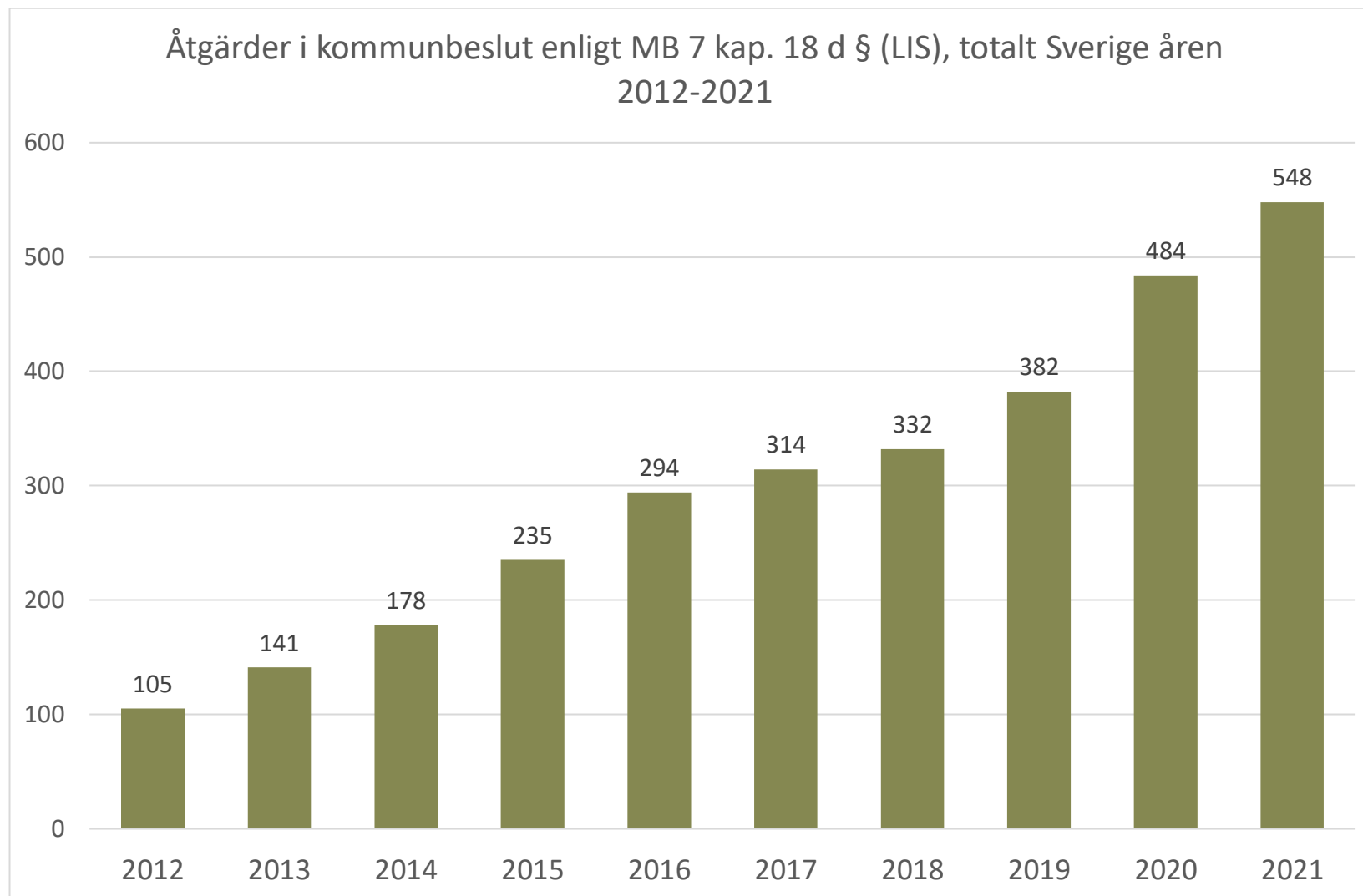
¹⁶ Uppgifter saknas för minst 29 kommuner. Redovisade siffror kan därför vara underskattade.

Länsstyrelse	Antal kommuner	Komplementbyggnad/ tillbyggnad	varav antal överklagande	Bostadshus inkl. fritidshus	varav antal överklagande	Anläggning Turism/ Camping/ Stugor/ Hotell	varav antal överklagande	Brygga/ Pir	varav antal överklagande	Transformatorstation, nätstation, nedläggning kabel	varav antal överklagande	Båthus	varav antal överklagande	Friluftslivsanordningar	varav antal överklagande	Väg/ Bro	varav antal överklagande	Annat	varav antal överklagande	Totalt antal beslut per ändamål	varav totalt antal tillsynsbeslut som har överklagats	Kommentarer från länsstyrelsen
11. Tätortsnära landsbygdskommuner	80	13	3	17	4	1	0	20	8	1	0	1	0	0	0	1	0	29	11	83	26	
12. Glesa landsbygdskommuner	53	15	2	16	2	0	0	15	9	7	0	0	0	2	0	1	1	20	6	76	20	
13. Mycket glesa landsbygdskommuner	15	7	0	11	0	0	0	1	0	2	0	0	0	0	0	0	0	1	0	22	0	
21. Täta blandade kommuner	87	4	1	7	3	1	0	43	20	1	0	1	0	2	0	2	1	27	6	88	31	
22. Glesa blandade kommuner	29	2	0	5	1	3	1	2	1	0	0	0	0	2	1	1	0	12	5	27	9	
30. Storstadskommuner	26	8	2	10	2	2	1	15	8	8	0	0	0	3	0	5	0	10	4	61	17	

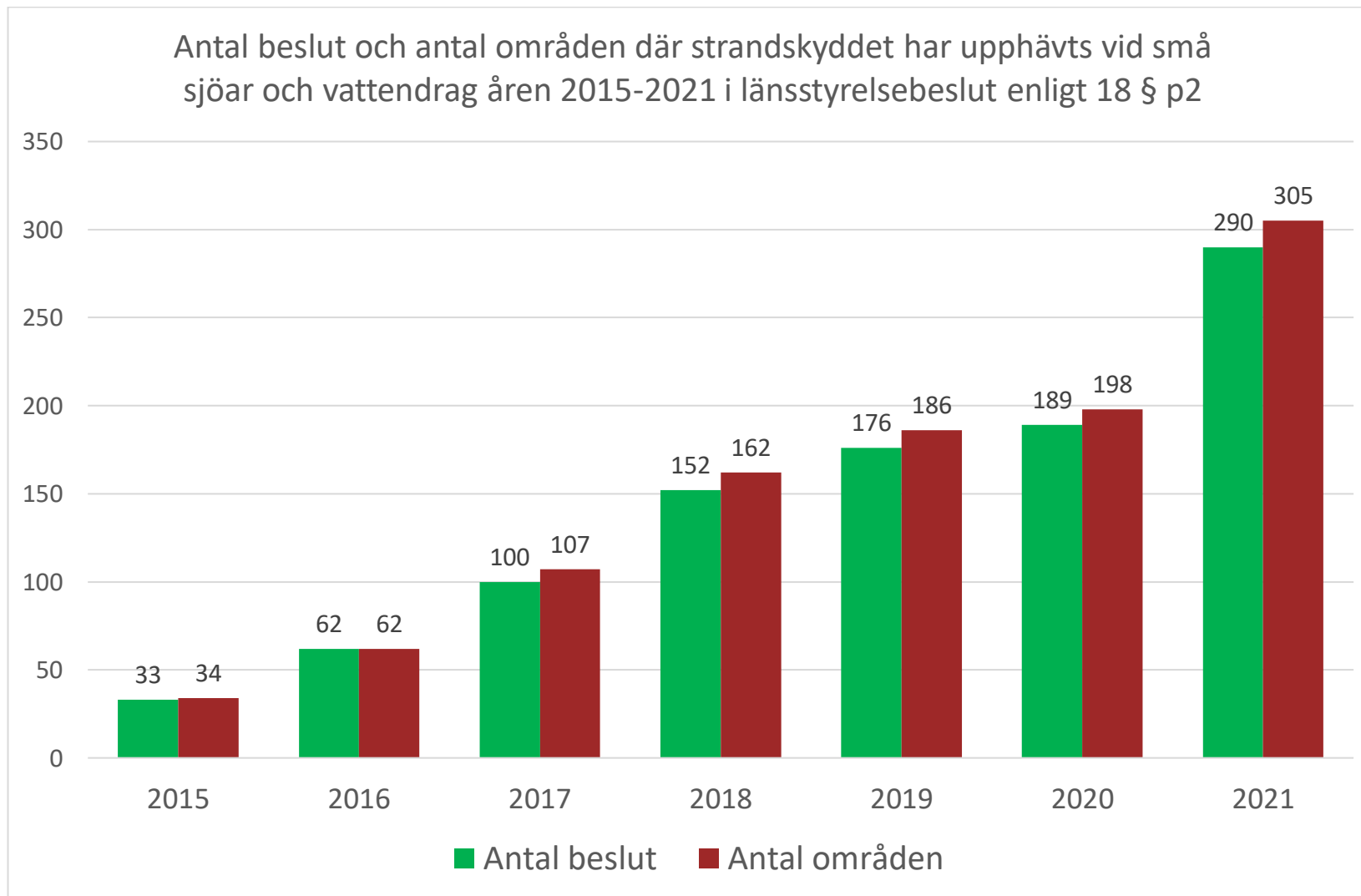
Figur 10. Översikt över antal kommunala respektive länsstyrelsens beslut om dispenser under åren 2011-2021.



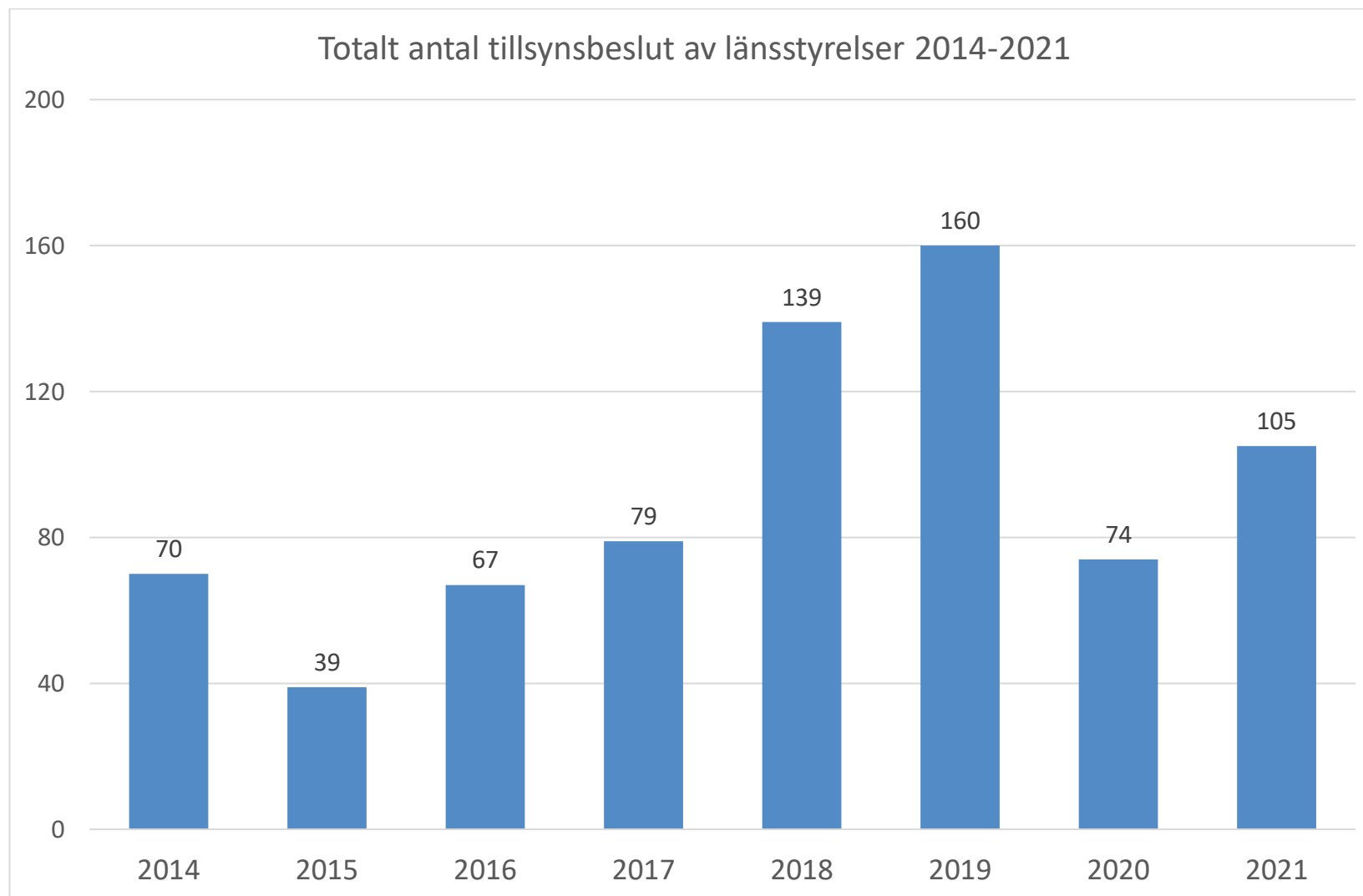
Figur 11. Översikt över antalet åtgärder i dispensbeslut med stöd av 7 kap. 18 c-e §§ miljöbalken (område för landsbygdsutveckling i strandnära lägen, LIS) under åren 2012-2021.



Figur 12. Antal beslut och antal områden där strandskyddet har upphävts vid en liten sjö eller ett litet vattendrag 2015–2021 i länsstyrelsebeslut enligt 7 kap. 18 § p 2. miljöbalken. Bestämmelsen trädde i kraft den 1 augusti 2014.



Figur 13. Totalt antal tillsynsbeslut av länsstyrelser 2014-2021 (26 kap. 9 § miljöbalken).



Appendix

Indelning av kommuner i olika typer enligt vissa geografiska egenskaper. Tillväxtverket använder främst en indelning i städer och landsbygder som har tagits fram gemensamt av olika statliga myndigheter¹⁷.

Indelning i sex kommuntyper (SL6)

11. Tätortsnära landsbygdskommuner (Tätortsnära landsbygdskommuner)
12. Glesa landsbygdskommuner (Landsbygdskommuner avlägset belägna)
13. Mycket glesa landsbygdskommuner (Mycket glesa landsbygdskommuner)
21. Täta blandade kommuner (Täta kommuner nära en stad)
22. Glesa blandade kommuner (Täta kommuner avlägset belägna)
30. Storstadskommuner (Storstadskommuner)

Beskrivning av de sex kommuntyperna

1. Landsbygdskommuner

11. Tätortsnära landsbygdskommuner: Mer än 50 procent av befolkningen bor i rurala områden. Majoriteten av kommunens befolkning har mindre än 45 minuters resväg med bil till en tätort med minst 50 000 invånare.

12. Glesa landsbygdskommuner: Mer än 50 procent av befolkningen bor i rurala områden. Majoriteten av kommunens befolkning har mer än 45 minuters resväg med bil till en tätort med minst 50 000 invånare.

13. Mycket glesa landsbygdskommuner: Hela befolkningen bor i rurala områden. Hela befolkningen har mer än 90 minuters resväg med bil till en tätort med minst 50 000 invånare.

2. Blandade kommuner

21. Täta blandade kommuner: Mer än 50 procent av befolkningen bor i urbana områden. Majoriteten av kommunens befolkning har mindre än 45 minuters resväg med bil till en tätort med minst 50 000 invånare.

22. Glesa blandade kommuner: Mer än 50 procent av befolkningen bor i urbana områden. Majoriteten av kommunens befolkning har mer än 45 minuters resväg med bil till en tätort med minst 50 000 invånare.

3. Storstadskommuner

30. Storstadskommuner: Mer än 80 procent av befolkningen bor i urbana områden och har tillsammans med angränsande kommuner en samlad folkmängd på minst 500 000 invånare.

¹⁷ [Statistik städer och landsbygder - Tillväxtverket \(tillvaxtverket.se\)](https://www.tillvaxtverket.se/statistik/stad-och-landsbygd)

Tabell A. Kategorisering av landets 290 kommuner enligt indelningsmodellen ovan.

Län	Kommun	SL6
Stockholm	Botkyrka	Storstadskommuner
Stockholm	Danderyd	Storstadskommuner
Stockholm	Ekerö	Tätortsnära landsbygdskommuner
Stockholm	Haninge	Storstadskommuner
Stockholm	Huddinge	Storstadskommuner
Stockholm	Järfälla	Storstadskommuner
Stockholm	Lidingö	Storstadskommuner
Stockholm	Nacka	Storstadskommuner
Stockholm	Norrtälje	Tätortsnära landsbygdskommuner
Stockholm	Nykvarn	Täta blandade kommuner
Stockholm	Nynäshamn	Tätortsnära landsbygdskommuner
Stockholm	Salem	Storstadskommuner
Stockholm	Sigtuna	Storstadskommuner
Stockholm	Sollentuna	Storstadskommuner
Stockholm	Solna	Storstadskommuner
Stockholm	Stockholm	Storstadskommuner
Stockholm	Sundbyberg	Storstadskommuner
Stockholm	Södertälje	Storstadskommuner
Stockholm	Tyresö	Storstadskommuner
Stockholm	Täby	Storstadskommuner
Stockholm	Upplands Väsby	Storstadskommuner
Stockholm	Upplands-Bro	Storstadskommuner
Stockholm	Vallentuna	Täta blandade kommuner
Stockholm	Vaxholm	Täta blandade kommuner
Stockholm	Värmdö	Täta blandade kommuner
Stockholm	Österåker	Täta blandade kommuner
Uppsala	Enköping	Täta blandade kommuner
Uppsala	Heby	Tätortsnära landsbygdskommuner
Uppsala	Håbo	Täta blandade kommuner
Uppsala	Knivsta	Täta blandade kommuner
Uppsala	Tierp	Tätortsnära landsbygdskommuner
Uppsala	Uppsala	Täta blandade kommuner
Uppsala	Älvkarleby	Tätortsnära landsbygdskommuner
Uppsala	Östhammar	Tätortsnära landsbygdskommuner
Södermanland	Eskilstuna	Täta blandade kommuner

Län	Kommun	SL6
Södermanland	Flen	Tätortsnära landsbygdskommuner
Södermanland	Gnesta	Täta blandade kommuner
Södermanland	Katrineholm	Täta blandade kommuner
Södermanland	Nyköping	Täta blandade kommuner
Södermanland	Oxelösund	Täta blandade kommuner
Södermanland	Strängnäs	Täta blandade kommuner
Södermanland	Trosa	Tätortsnära landsbygdskommuner
Södermanland	Vingåker	Glesa landsbygdskommuner
Östergötland	Boxholm	Tätortsnära landsbygdskommuner
Östergötland	Finspång	Täta blandade kommuner
Östergötland	Kinda	Tätortsnära landsbygdskommuner
Östergötland	Linköping	Täta blandade kommuner
Östergötland	Mjölby	Tätortsnära landsbygdskommuner
Östergötland	Motala	Täta blandade kommuner
Östergötland	Norrköping	Täta blandade kommuner
Östergötland	Söderköping	Tätortsnära landsbygdskommuner
Östergötland	Vadstena	Täta blandade kommuner
Östergötland	Valdemarsvik	Tätortsnära landsbygdskommuner
Östergötland	Ydre	Glesa landsbygdskommuner
Östergötland	Åtvidaberg	Täta blandade kommuner
Östergötland	Ödeshög	Tätortsnära landsbygdskommuner
Jönköping	Aneby	Tätortsnära landsbygdskommuner
Jönköping	Eksjö	Täta blandade kommuner
Jönköping	Gislaved	Glesa landsbygdskommuner
Jönköping	Gnosjö	Glesa landsbygdskommuner
Jönköping	Habo	Täta blandade kommuner
Jönköping	Jönköping	Täta blandade kommuner
Jönköping	Mullsjö	Täta blandade kommuner
Jönköping	Nässjö	Täta blandade kommuner
Jönköping	Sävsjö	Glesa landsbygdskommuner
Jönköping	Tranås	Glesa blandade kommuner
Jönköping	Vaggeryd	Tätortsnära landsbygdskommuner
Jönköping	Vetlanda	Glesa landsbygdskommuner
Jönköping	Värnamo	Täta blandade kommuner
Kronoberg	Alvesta	Tätortsnära landsbygdskommuner
Kronoberg	Lessebo	Tätortsnära landsbygdskommuner
Kronoberg	Ljungby	Täta blandade kommuner
Kronoberg	Markaryd	Tätortsnära landsbygdskommuner

Län	Kommun	SL6
Kronoberg	Tingsryd	Tätortsnära landsbygdskommuner
Kronoberg	Uppvidinge	Tätortsnära landsbygdskommuner
Kronoberg	Växjö	Täta blandade kommuner
Kronoberg	Älmhult	Täta blandade kommuner
Kalmar	Borgholm	Tätortsnära landsbygdskommuner
Kalmar	Emmaboda	Tätortsnära landsbygdskommuner
Kalmar	Hultsfred	Glesa landsbygdskommuner
Kalmar	Högsby	Glesa landsbygdskommuner
Kalmar	Kalmar	Täta blandade kommuner
Kalmar	Mönsterås	Tätortsnära landsbygdskommuner
Kalmar	Mörbylånga	Tätortsnära landsbygdskommuner
Kalmar	Nybro	Täta blandade kommuner
Kalmar	Oskarshamn	Glesa blandade kommuner
Kalmar	Torsås	Tätortsnära landsbygdskommuner
Kalmar	Vimmerby	Glesa blandade kommuner
Kalmar	Västervik	Glesa blandade kommuner
Gotland	Gotland	Glesa landsbygdskommuner
Blekinge	Karlshamn	Glesa blandade kommuner
Blekinge	Karlskrona	Glesa blandade kommuner
Blekinge	Olofström	Glesa blandade kommuner
Blekinge	Ronneby	Glesa landsbygdskommuner
Blekinge	Sölvesborg	Glesa landsbygdskommuner
Skåne	Bjuv	Tätortsnära landsbygdskommuner
Skåne	Bromölla	Glesa blandade kommuner
Skåne	Burlöv	Storstadskommuner
Skåne	Båstad	Tätortsnära landsbygdskommuner
Skåne	Eslöv	Täta blandade kommuner
Skåne	Helsingborg	Täta blandade kommuner
Skåne	Hässleholm	Glesa landsbygdskommuner
Skåne	Höganäs	Tätortsnära landsbygdskommuner
Skåne	Hörby	Tätortsnära landsbygdskommuner
Skåne	Höör	Tätortsnära landsbygdskommuner
Skåne	Klippan	Tätortsnära landsbygdskommuner
Skåne	Kristianstad	Glesa blandade kommuner
Skåne	Kävlinge	Täta blandade kommuner
Skåne	Landskrona	Täta blandade kommuner
Skåne	Lomma	Storstadskommuner
Skåne	Lund	Storstadskommuner

Län	Kommun	SL6
Skåne	Malmö	Storstadskommuner
Skåne	Osby	Glesa landsbygdskommuner
Skåne	Perstorp	Täta blandade kommuner
Skåne	Simrishamn	Glesa landsbygdskommuner
Skåne	Sjöbo	Tätortsnära landsbygdskommuner
Skåne	Skurup	Tätortsnära landsbygdskommuner
Skåne	Staffanstorps	Storstadskommuner
Skåne	Svalöv	Tätortsnära landsbygdskommuner
Skåne	Svedala	Täta blandade kommuner
Skåne	Tomelilla	Tätortsnära landsbygdskommuner
Skåne	Trelleborg	Täta blandade kommuner
Skåne	Vellinge	Täta blandade kommuner
Skåne	Ystad	Täta blandade kommuner
Skåne	Åstorp	Täta blandade kommuner
Skåne	Ängelholm	Täta blandade kommuner
Skåne	Örkelljunga	Tätortsnära landsbygdskommuner
Skåne	Östra Göinge	Glesa landsbygdskommuner
Halland	Falkenberg	Täta blandade kommuner
Halland	Halmstad	Täta blandade kommuner
Halland	Hylte	Tätortsnära landsbygdskommuner
Halland	Kungsbacka	Tätortsnära landsbygdskommuner
Halland	Laholm	Tätortsnära landsbygdskommuner
Halland	Varberg	Tätortsnära landsbygdskommuner
Västra Götaland	Ale	Täta blandade kommuner
Västra Götaland	Alingsås	Täta blandade kommuner
Västra Götaland	Bengtsfors	Glesa landsbygdskommuner
Västra Götaland	Bollebygd	Tätortsnära landsbygdskommuner
Västra Götaland	Borås	Täta blandade kommuner
Västra Götaland	Dals-Ed	Glesa landsbygdskommuner
Västra Götaland	Essunga	Tätortsnära landsbygdskommuner
Västra Götaland	Falköping	Glesa blandade kommuner
Västra Götaland	Färgelanda	Tätortsnära landsbygdskommuner
Västra Götaland	Grästorp	Tätortsnära landsbygdskommuner
Västra Götaland	Gullspång	Glesa landsbygdskommuner
Västra Götaland	Göteborg	Storstadskommuner
Västra Götaland	Götene	Glesa landsbygdskommuner
Västra Götaland	Herrljunga	Tätortsnära landsbygdskommuner
Västra Götaland	Hjo	Glesa blandade kommuner

Län	Kommun	SL6
Västra Götaland	Härryda	Täta blandade kommuner
Västra Götaland	Karlsborg	Glesa landsbygdskommuner
Västra Götaland	Kungälv	Täta blandade kommuner
Västra Götaland	Lerum	Täta blandade kommuner
Västra Götaland	Lidköping	Glesa blandade kommuner
Västra Götaland	Lilla Edet	Tätortsnära landsbygdskommuner
Västra Götaland	Lysekil	Glesa blandade kommuner
Västra Götaland	Mariestad	Glesa blandade kommuner
Västra Götaland	Mark	Tätortsnära landsbygdskommuner
Västra Götaland	Mellerud	Tätortsnära landsbygdskommuner
Västra Götaland	Munkedal	Tätortsnära landsbygdskommuner
Västra Götaland	Mölndal	Storstadskommuner
Västra Götaland	Orust	Glesa landsbygdskommuner
Västra Götaland	Partille	Storstadskommuner
Västra Götaland	Skara	Glesa blandade kommuner
Västra Götaland	Skövde	Glesa blandade kommuner
Västra Götaland	Sotenäs	Glesa landsbygdskommuner
Västra Götaland	Stenungsund	Tätortsnära landsbygdskommuner
Västra Götaland	Strömstad	Glesa blandade kommuner
Västra Götaland	Svenljunga	Tätortsnära landsbygdskommuner
Västra Götaland	Tanum	Glesa landsbygdskommuner
Västra Götaland	Tibro	Glesa blandade kommuner
Västra Götaland	Tidaholm	Glesa blandade kommuner
Västra Götaland	Tjörn	Glesa landsbygdskommuner
Västra Götaland	Tranemo	Tätortsnära landsbygdskommuner
Västra Götaland	Trollhättan	Täta blandade kommuner
Västra Götaland	Töreboda	Glesa landsbygdskommuner
Västra Götaland	Uddevalla	Täta blandade kommuner
Västra Götaland	Ulricehamn	Tätortsnära landsbygdskommuner
Västra Götaland	Vara	Tätortsnära landsbygdskommuner
Västra Götaland	Vårgårda	Tätortsnära landsbygdskommuner
Västra Götaland	Vänersborg	Täta blandade kommuner
Västra Götaland	Åmål	Glesa blandade kommuner
Västra Götaland	Öckerö	Glesa blandade kommuner
Värmland	Arvika	Glesa blandade kommuner
Värmland	Eda	Glesa landsbygdskommuner
Värmland	Filipstad	Täta blandade kommuner
Värmland	Forshaga	Täta blandade kommuner

Län	Kommun	SL6
Värmland	Grums	Tätortsnära landsbygdskommuner
Värmland	Hagfors	Glesa landsbygdskommuner
Värmland	Hammarö	Täta blandade kommuner
Värmland	Karlstad	Täta blandade kommuner
Värmland	Kil	Täta blandade kommuner
Värmland	Kristinehamn	Täta blandade kommuner
Värmland	Munkfors	Glesa landsbygdskommuner
Värmland	Storfors	Tätortsnära landsbygdskommuner
Värmland	Sunne	Glesa landsbygdskommuner
Värmland	Säffle	Täta blandade kommuner
Värmland	Torsby	Glesa landsbygdskommuner
Värmland	Årjäng	Glesa landsbygdskommuner
Örebro	Askersund	Tätortsnära landsbygdskommuner
Örebro	Degerfors	Täta blandade kommuner
Örebro	Hallsberg	Tätortsnära landsbygdskommuner
Örebro	Hällefors	Glesa landsbygdskommuner
Örebro	Karlskoga	Täta blandade kommuner
Örebro	Kumla	Täta blandade kommuner
Örebro	Laxå	Tätortsnära landsbygdskommuner
Örebro	Lekeberg	Tätortsnära landsbygdskommuner
Örebro	Lindesberg	Tätortsnära landsbygdskommuner
Örebro	Ljusnarsberg	Glesa landsbygdskommuner
Örebro	Nora	Täta blandade kommuner
Örebro	Örebro	Täta blandade kommuner
Västmanland	Arboga	Täta blandade kommuner
Västmanland	Fagersta	Glesa blandade kommuner
Västmanland	Hallstahammar	Täta blandade kommuner
Västmanland	Kungsör	Täta blandade kommuner
Västmanland	Köping	Täta blandade kommuner
Västmanland	Norberg	Glesa landsbygdskommuner
Västmanland	Sala	Täta blandade kommuner
Västmanland	Skinnskatteberg	Tätortsnära landsbygdskommuner
Västmanland	Surahammar	Täta blandade kommuner
Västmanland	Västerås	Täta blandade kommuner
Dalarna	Avesta	Tätortsnära landsbygdskommuner
Dalarna	Borlänge	Täta blandade kommuner
Dalarna	Falun	Täta blandade kommuner
Dalarna	Gagnef	Tätortsnära landsbygdskommuner

Län	Kommun	SL6
Dalarna	Hedemora	Tätortsnära landsbygdskommuner
Dalarna	Leksand	Tätortsnära landsbygdskommuner
Dalarna	Ludvika	Täta blandade kommuner
Dalarna	Malung-Sälen	Mycket glesa landsbygdskommuner
Dalarna	Mora	Glesa blandade kommuner
Dalarna	Orsa	Glesa landsbygdskommuner
Dalarna	Rättvik	Tätortsnära landsbygdskommuner
Dalarna	Smedjebacken	Tätortsnära landsbygdskommuner
Dalarna	Säter	Tätortsnära landsbygdskommuner
Dalarna	Vansbro	Glesa landsbygdskommuner
Dalarna	Älvdalen	Mycket glesa landsbygdskommuner
Gävleborg	Bollnäs	Glesa landsbygdskommuner
Gävleborg	Gävle	Täta blandade kommuner
Gävleborg	Hofors	Täta blandade kommuner
Gävleborg	Hudiksvall	Glesa landsbygdskommuner
Gävleborg	Ljusdal	Glesa landsbygdskommuner
Gävleborg	Nordanstig	Tätortsnära landsbygdskommuner
Gävleborg	Ockelbo	Tätortsnära landsbygdskommuner
Gävleborg	Ovanåker	Glesa landsbygdskommuner
Gävleborg	Sandviken	Täta blandade kommuner
Gävleborg	Söderhamn	Glesa landsbygdskommuner
Västernorrland	Härnösand	Täta blandade kommuner
Västernorrland	Kramfors	Glesa landsbygdskommuner
Västernorrland	Sollefteå	Glesa landsbygdskommuner
Västernorrland	Sundsvall	Täta blandade kommuner
Västernorrland	Timrå	Täta blandade kommuner
Västernorrland	Ånge	Glesa landsbygdskommuner
Västernorrland	Örnsköldsvik	Glesa landsbygdskommuner
Jämtland	Berg	Glesa landsbygdskommuner
Jämtland	Bräcke	Glesa landsbygdskommuner
Jämtland	Härjedalen	Mycket glesa landsbygdskommuner
Jämtland	Krokom	Tätortsnära landsbygdskommuner
Jämtland	Ragunda	Glesa landsbygdskommuner
Jämtland	Strömsund	Glesa landsbygdskommuner
Jämtland	Åre	Glesa landsbygdskommuner
Jämtland	Östersund	Täta blandade kommuner
Västerbotten	Bjurholm	Tätortsnära landsbygdskommuner
Västerbotten	Dorotea	Mycket glesa landsbygdskommuner

Län	Kommun	SL6
Västerbotten	Lycksele	Glesa blandade kommuner
Västerbotten	Malå	Mycket glesa landsbygdskommuner
Västerbotten	Nordmaling	Tätortsnära landsbygdskommuner
Västerbotten	Norsjö	Mycket glesa landsbygdskommuner
Västerbotten	Robertsfors	Tätortsnära landsbygdskommuner
Västerbotten	Skellefteå	Glesa blandade kommuner
Västerbotten	Sorsele	Mycket glesa landsbygdskommuner
Västerbotten	Storuman	Mycket glesa landsbygdskommuner
Västerbotten	Umeå	Täta blandade kommuner
Västerbotten	Vilhelmina	Mycket glesa landsbygdskommuner
Västerbotten	Vindeln	Tätortsnära landsbygdskommuner
Västerbotten	Vännäs	Tätortsnära landsbygdskommuner
Västerbotten	Åsele	Mycket glesa landsbygdskommuner
Norrbottnen	Arjeplog	Mycket glesa landsbygdskommuner
Norrbottnen	Arvidsjaur	Mycket glesa landsbygdskommuner
Norrbottnen	Boden	Täta blandade kommuner
Norrbottnen	Gällivare	Glesa blandade kommuner
Norrbottnen	Haparanda	Glesa blandade kommuner
Norrbottnen	Jokkmokk	Mycket glesa landsbygdskommuner
Norrbottnen	Kalix	Glesa landsbygdskommuner
Norrbottnen	Kiruna	Glesa blandade kommuner
Norrbottnen	Luleå	Täta blandade kommuner
Norrbottnen	Pajala	Mycket glesa landsbygdskommuner
Norrbottnen	Piteå	Täta blandade kommuner
Norrbottnen	Älvsbyn	Glesa landsbygdskommuner
Norrbottnen	Överkalix	Glesa landsbygdskommuner
Norrbottnen	Övertorneå	Mycket glesa landsbygdskommuner

Tabell B. Antal kommuner per kategori.

Kod	Namn	Antal kommuner
SL6	11. Tätortsnära landsbygdskommuner	80
SL6	12. Glesa landsbygdskommuner	53
SL6	13. Mycket glesa landsbygdskommuner	15
SL6	21. Täta blandade kommuner	87
SL6	22. Glesa blandade kommuner	29
SL6	30. Storstadskommuner	26