

Illustrerade budskap om grön infrastruktur

Naturvårdsverket äger illustrationerna och filmerna och är fria att användas inom området grön infrastruktur om illustratören namnges.

Illustratörer: Kjell Ström, Jakob Robertsson och Tobias Flygar.





Huvudbudskap

Grön infrastruktur för långsiktigt hållbara landskap.

Illustration Kjell Ström

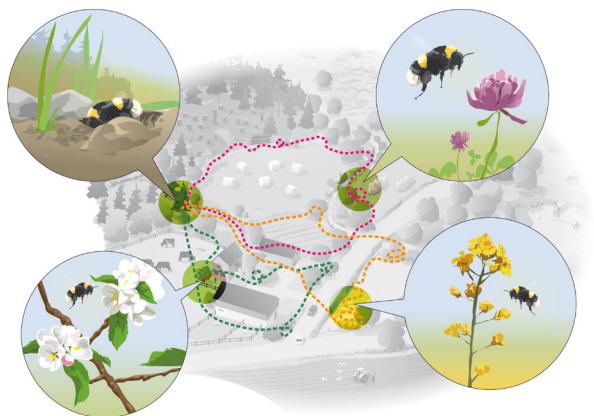
- ✓ MILJÖMÅL
- ✓ INTERNATIONELLA MÅL
- ✓ FRILUFTSMÅL



Miljömål

Arbetet med grön infrastruktur medverkar till att Sverige uppfyller nationella miljö- och friluftsmål och internationella löften.

Illustration Kjell Ström



Helhet i landskapet

Humlans behov av grön infrastruktur i landskapet.

Illustration Kjell Ström



Nätverk skog

Nätverk skog.

Illustration Kjell Ström



Nätverk naturtyp gräsmarker

Nätverk naturtyp gräsmarker.

Illustration Kjell Ström



Nätverk vatten

Nätverk vatten.

Illustration Kjell Ström



Nätverk åkerlandskap

Nätverk åkerlandskap.

Illustration Kjell Ström



Nätverk naturtyp barrskog

Nätverk naturtyp barrskog.

Illustration Kjell Ström



Nätverk naturtyp fjäll

Nätverk naturtyp fjäll.
Illustration Kjell Ström



VÅTMARKER HÅLLER KVAR VATTEN I LANDSKAPET
- ÖVERSVÄMNINGAR UNDVIKS

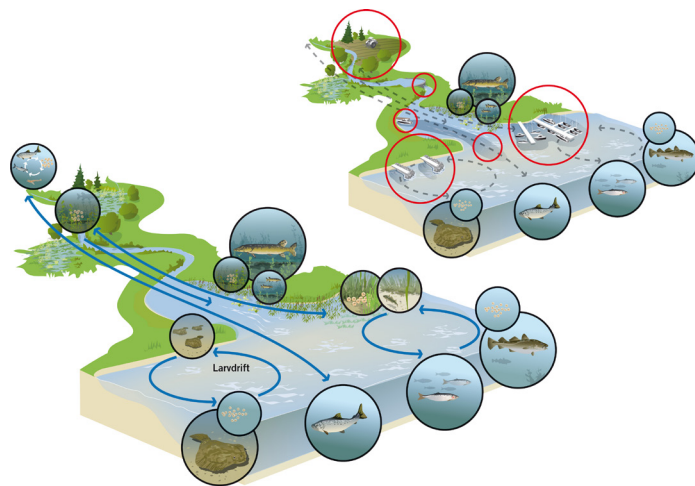
Nätverk naturtyp våtmarker

Våtmarker håller kvar vatten i landskapet
– översvämningar undviks.
Illustration Kjell Ström



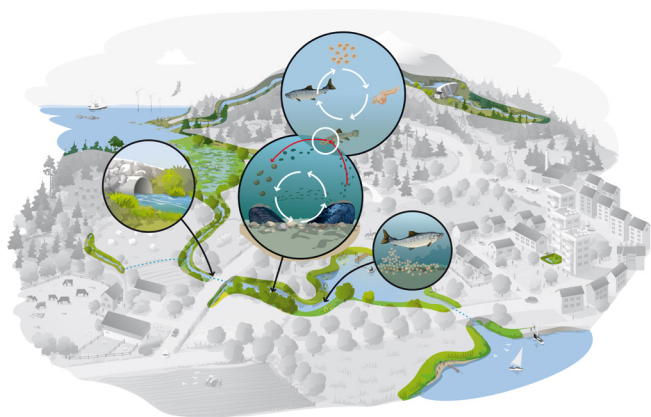
Nätverk naturtyp lövskog

Nätverk naturtyp lövskog.
Illustration Kjell Ström



Kust och hav

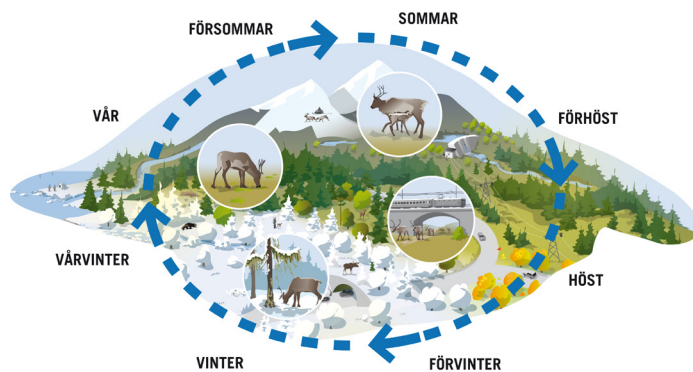
Habitat i den smala strandzonen är
livsnödvändiga för flera fiskarter.
Illustration Kjell Ström



Flodpärlmusslan

Flodpärlmusslans behov av grön infrastruktur i landskapet.

Illustration Kjell Ström



Renen

Renens behov av grön infrastruktur i landskapet.

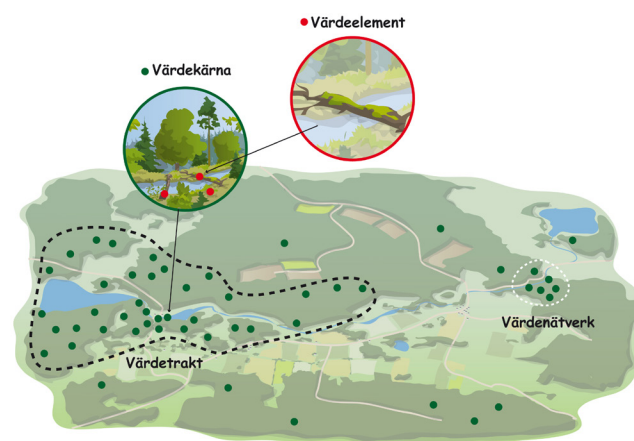
Illustration Kjell Ström



Kartläggning av landskapets kvalitéer

Arbetet med grön infrastruktur ska baseras på en kartläggning av landskapets kvalitéer.

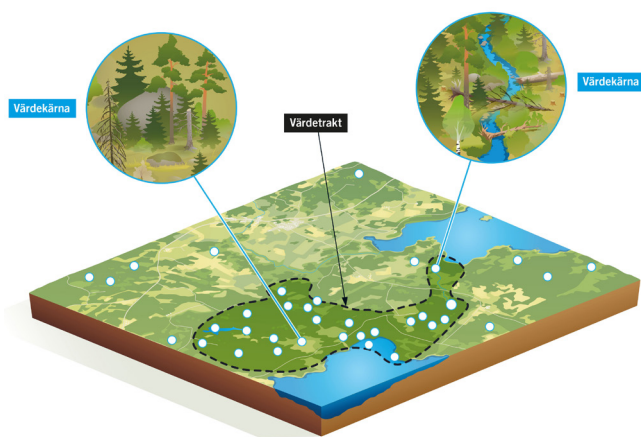
Illustration Kjell Ström



Kartläggning – Värdestråk

Kartläggning av värdefulla områden. Illustration om värdestråk.

Illustration Kjell Ström



Värde-trakter

Värde-trakt skog.

Illustration Tobias Flygar



Prövning, planering

Samsyn behövs för att länka samman en fragmenterad natur.

Illustration Kjell Ström



Skapa fungerande livsmiljöer

Grön infrastruktur binder samman olika områden för att skapa fungerande och viktiga livsmiljöer.

Illustration Kjell Ström



Aktörer i landskapet – tillsammans

Tillsammans kan vi åstadkomma mer för att skapa fungerande livsmiljöer för växter och djur och människors välbefinnande.

Illustration Kjell Ström



Aktörer i landskapet

Aktörer i landskapet. Illustration om grön infrastruktur.


Illustration Kjell Ström



Aktörer i landskapet – Prioritera och planera

Med ett känt nätverk av natur kan vi prioritera rätt och planera effektivare för grön infrastruktur.

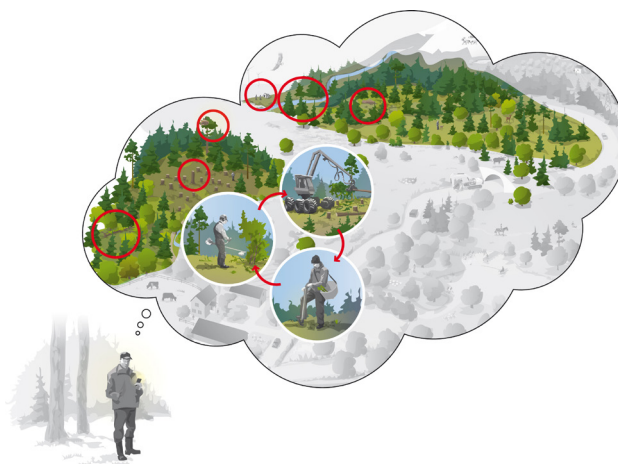
Illustration Kjell Ström



Aktörer i landskapet – Känt nätverk - tankebubblor

Med ett känt nätverk av natur kan vi planera effektivare.

Illustration Kjell Ström



Aktörer i landskapet – Skogsägare

Så kan skogsägare bidra till grön infrastruktur.

Illustration Kjell Ström



Aktörer i landskapet – Lantbrukare

Så kan lantbrukare bidra till grön infrastruktur.

Illustration Kjell Ström



Aktörer i landskapet – Stadsplanerare

Så kan stadsplanerare bidra till grön infrastruktur.

Illustration Kjell Ström



Nätverk friluftsliv

Nätverk friluftsliv. Illustration om grön infrastruktur.

Illustration Jakob Robertsson



Odlingslandskap – förr

Blomrika gräsmarker i odlingslandskapet förr.

Illustration Tobias Flygar



Odlingslandskap – nu

Blomrika gräsmarker i odlingslandskapet nu.

Illustration Tobias Flygar



Odlingslandskap – i framtiden

Blomrika gräsmarker i odlingslandskapet i framtiden.


Illustration Tobias Flygar



Odlingslandskap – aktörsperspektivet

Blomrika gräsmarker i landskapet –
aktörsperspektiv.

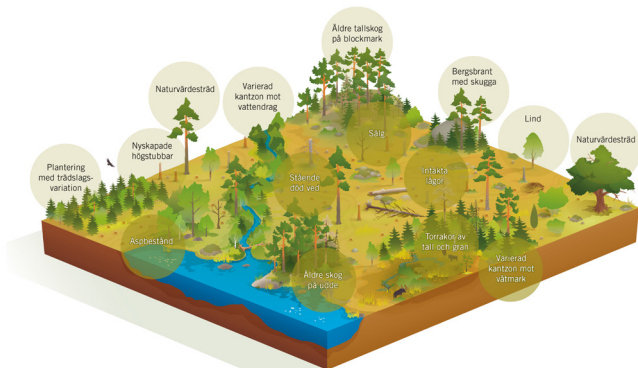
Illustration Tobias Flygar



Vattenlandskapet

Om vattnets unika förmåga att förändra
landskap och skapa en mängd värdefulla och
unika miljöer.


Illustration Jakob Robertsson



Naturvärden skog

Naturvärden produktionskog – planera skogsbruk med hänsyn till grön infrastruktur.

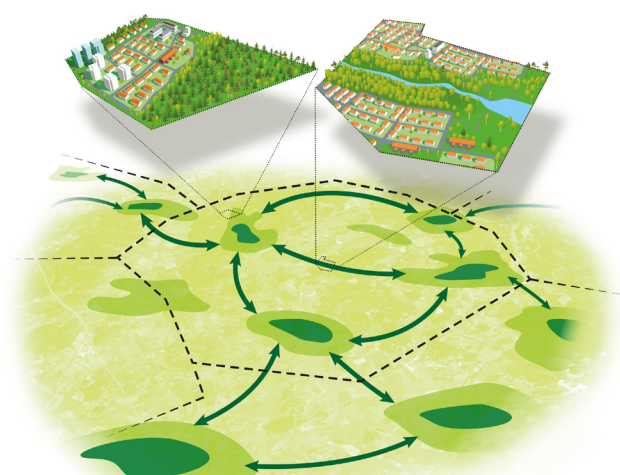
Illustration Tobias Flygar



Humlan

Hushumlan.

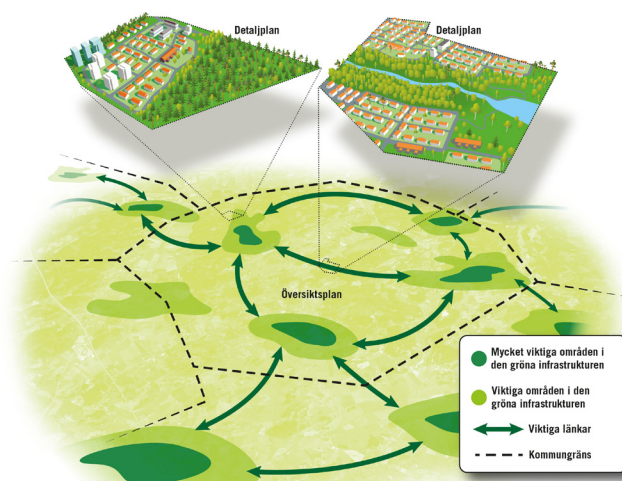
Illustration Kjell Ström



Översiktsplan med detaljplaner

Planera mark- och vattenanvändning och tätorternas grönska med kunskap om grön infrastruktur.

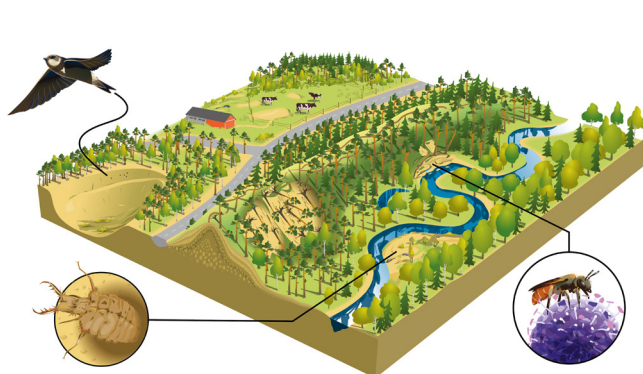
Illustration Jakob Robertsson



Översiktsplan med detaljplaner (med text)

Planera mark- och vattenanvändning och tätorternas grönska med kunskap om grön infrastruktur.

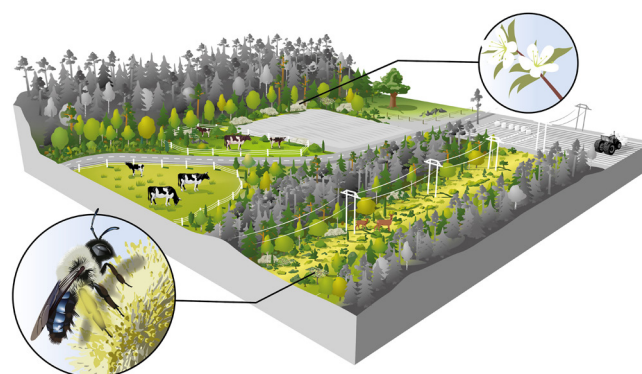
Illustration Jakob Robertsson



Sandmiljö

Sandrika marker är viktiga livsmiljöer för många arter.

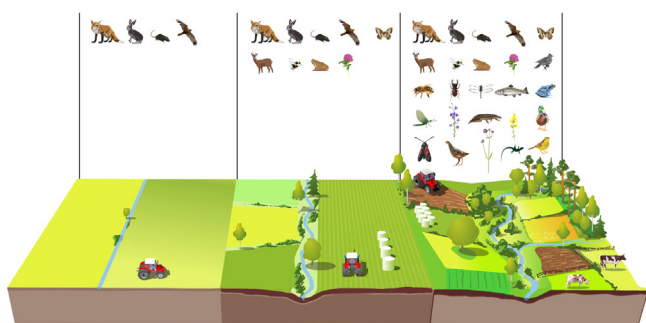
Illustration Jakob Robertsson



Brynmiljö

Variationsrika bryn är viktiga livsmiljöer för många arter.

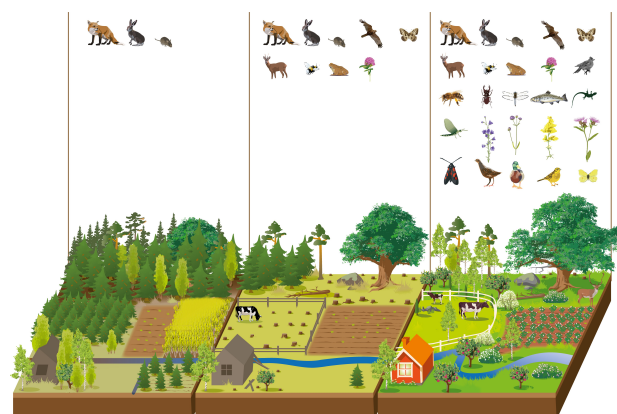
Illustration Jakob Robertsson



Mångfald i jordbrukslandskapet

Genom att bevara och utveckla ett varierat landskap bidrar vi till biologisk mångfald.

Illustration Jakob Robertsson



Från igenväxt till brukat

Genom att börja bruka igenväxta betes- och odlingsmarker igen bevaras och utvecklas ett varierat landskap som bidrar till biologisk mångfald.

Illustration Jakob Robertsson