

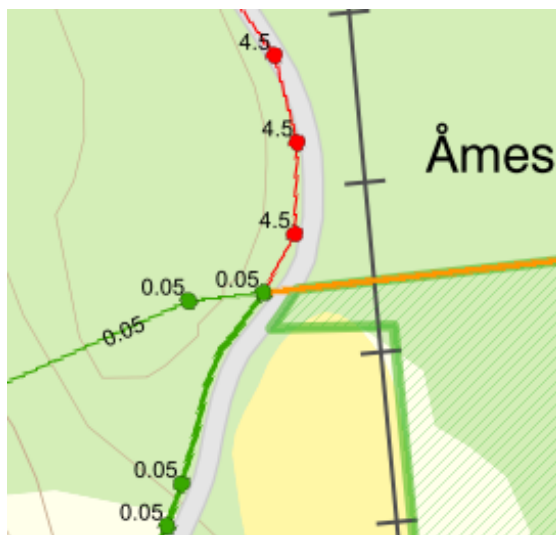


# SKYDDADE OMRÅDEN – INMÄTNING OCH PLANERING AV GRÄNSER

Webinarium  
2021-02-10

# Syfte med dagens webinarium

Ge information, tips och råd angående gränsfrågor vid planeringen av områdesskydd, med målet att få så tydliga och bra NR-gränser som möjligt och minska kostnaderna kring inmätning och förvaltning av NR-gränser



# Dagens agenda

Tid	Vad	Vem?
10:00	Välkomna och introduktion	Naturvårdsverket
10:10	Information om ny överenskommelse mellan Skogsstyrelsen, Naturvårdsverket och länsstyrelserna om inmätning av skyddade områden.	NV-SKS
10:15	Arbetsprocessen och målbilden för inmätning av skyddade områden.	Naturvårdsverket
10:30	Presentation av "Planering av bestämmelsegränser för områdesskydd i förhållande till fastighetsgränser – tips och exempel", dokument framtaget av Skogsstyrelsen.	Skogsstyrelsen
11:30	Planerad omfattning av inmätningssuppdraget 2021	NV-SKS
11:40	Läshänvisningar för mer information Korta informationspunkter (i mån av tid): <ul style="list-style-type: none"><li>- Arbete med uppdatering av vägledning och hemsidan</li><li>- Utveckling av nytt IT-stöd</li><li>- Utskickad enkät</li></ul>	Naturvårdsverket
11:50	Övriga frågor och avslutning.	Naturvårdsverket

# Deltagare



Maria Tiricke  
Ec fastighetsenheten



Sara Norberg  
Skogsstyrelsen




Peter Eriksson  
Skogsstyrelsen

## 55 från länsstyrelsen

- 40 reservatsbildning
  - 12 förvaltning
- 3 samordning/chefer



Birgitta Olsson  
Fastighetsenheten



Joakim Larsson  
Trainee



Emma Pöppel  
Fastighetsenheten

# Ny överenskommelse på plats

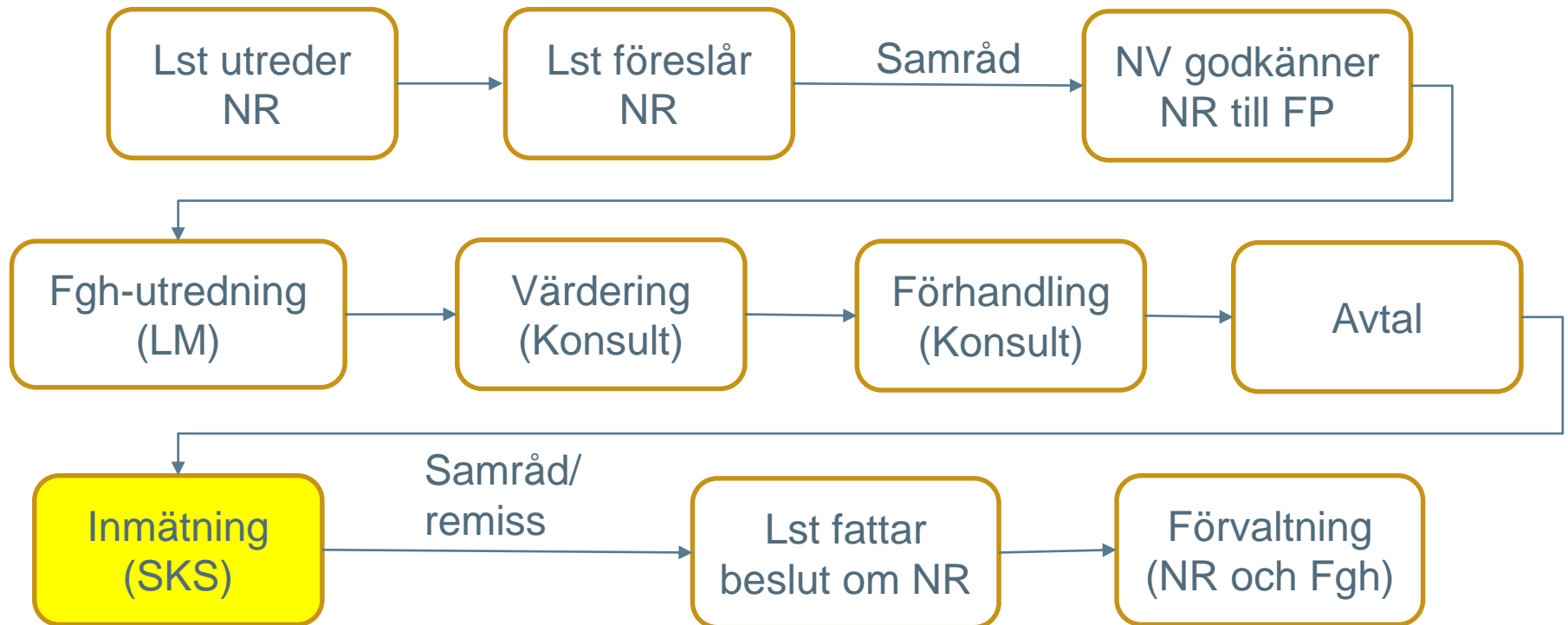
- Naturvårdsverket, Skogsstyrelsen och länsstyrelserna
- Giltig till 2023-12-31 med möjlighet till förlängning 2 + 2 år
- Naturvårdsverkets ansvar:
  - Samordning på nationell nivå, övergripande planering, vägledning och budgetplanering.
  - Tillhandahålla IT-stöd för beställning och leverans av uppdrag.
- Länsstyrelsen förbinder sig att:
  - Följa aktuell vägledning
  - Beställa uppdrag via utpekat IT-stöd

# Ny överenskommelse på plats

- Skogsstyrelsen förbinder sig att:
  - Inmätning och utstakning av föreslagna eller lagakraftvunnet skyddat område enligt gällande vägledning.
  - Utredning och inmätning av befintliga fastighetsgränser som sammanfaller med områdesskyddsgränsen. Är gränsen oklar ska länsstyrelsen uppmärksammas på detta för att kunna ansöka om fastighetsbestämning hos Lantmäteriet.
  - Bistå LST att skapa och registrera korrekta digitala områdesskyddsgränser ”skrivbordsuppdrag”
  - Samordna nationellt och regionalt
  - Rapportera in mätdata till Lantmäteriet för kvalitetsförbättring av berörda fastighetsgränser i digitala registerkartan

Slutlig utmärkning ingår ej i uppdraget till Skogsstyrelsen

# Målbild och den ideala processen



- Inmätning beställs direkt efter klart avtal (då inga fler gränsändringar görs)
- Inmätningen ska helst vara klar till den externa remissen och senast innan NR-beslut tas
- Inmätningen används som underlag till beslutskartan

# Vår målbild för inmätningsverksamheten



## ***Målbild***

- Inmätningen klar innan NR-beslut tas
- Rättssäkert och kostnadseffektivt arbetssätt

## ***Hur når vi dit?***

- God kommunikation mellan berörda parter (Lst, SKS, NV, LM)
- Tänka på gränsfrågor redan vid planeringen av nya områdesskydd
- Undvika dubbelarbete i fält



# Vår målbild för inmätungsverksamheten



## *(forts.) Hur når vi dit?*

- Förbättrat IT-stöd och förbättrad digital redovisning av bestämmelsegränser
- Förbättrad rutin för hantering av inmätningdata från LM-förrättningar
- Referensgrupp hos Lst för inmätningsfrågor (2-3 pers)?  
*(anmäl intresse till  
Birgitta.Olsson@naturvardsverket.se)*

# Planering av bestämmelsegränser för områdesskydd i förhållande till fastighetsgränser – tips och exempel

*Sara Norberg, Skogsstyrelsen*

# Planerad omfattning av inmätningssuppdraget 2021

- Naturvårdsverkets analys av behov av inmätning
  - Länsvis förändring mellan 100 - 350 %
  - Total ökning 24,1 % nationellt
- 2020 gjorde Skogsstyrelsen 3 571 dagsverken
- Budget 2021 ligger på 4 437 dagsverken
  - Förändring länsvis mellan 82 – 271 %
  - Total ökning 24,2 % nationellt

# Planerad omfattning av inmätningssuppdraget 2021

- Ökning sker genom:
  - Ökning av dagar hos befintliga resurser
  - Kompetensutveckling av nya resurser inom Skogsstyrelsen
  - Nyrekrytering
- För att uppnå jämnare resursfördelning jobbar Skogsstyrelsen över länsgränserna
- För länsvis återkoppling om Skogsstyrelsens möjligheter att möta era behov ta kontakt med våra kontaktpersoner

# Planerad omfattning av inmätningssuppdraget 2021

<u>Län</u>	<u>Kontaktperson</u>	<u>Län</u>	<u>Kontaktperson</u>
AB Stockholm	Katrine Andersson	O Västra Götaland	Ingemar Strid
C Uppsala	Josefina Sköld	S Värmland	Ingemar Lund
D Södermanland	Anders Isaksson	T Örebro	Anders Isaksson
E Östergötland	Mattias Sparf	U Västmanland	Josefina Sköld
F Jönköping	Robin Jacobsson	W Dalarna	Johan Tidigs
G Kronoberg	Anders Henriksson	X Gävleborg	Anders Fridh
H Kalmar	Roland Persson	Y Västernorrland	Matti Erikoinen
I Gotland	Katrine Andersson	Z Jämtland	Lars Andersson
K Blekinge	Robert Sunesson	AC Västerbotten	Peter Eriksson
M Skåne	Rusul Abbood	BD Norrbotten	Emil Öhman
N Halland	Samuel Johansson		

# Läshänvisning för mer information

Process att bilda naturreservat "PB Skydd", rubrik  
Gränsarbeten

<http://www.naturvardsverket.se/Stod-i-miljoarbetet/Vagledningar/Skyddad-natur/Naturreservat/Process-att-bilda-naturreservat/>

Inmätning av områdesskyddsgränser och  
fastighetsutredningar inom områdesskydd

<http://www.naturvardsverket.se/Stod-i-miljoarbetet/Vagledningar/Skyddad-natur/Naturreservat/Inmatning-av-omradesskyddsgranser-och-fastighetsutredningar/>

Dokumentation från seminarier

<http://www.naturvardsverket.se/Kalendarium/Dokumentation-fran-seminarier/>

# Arbete med uppdatering av vägledning

Rev 2019-05-22

## Gränsarbeten vid områdesskydd enligt Miljöbalken

Vägledning för länsstyrelserna, Naturvårdsverket och  
Skogsstyrelsen

Denna version används operativt  
men det finns behov av  
uppdatering – klart oktober 2021

# Utveckling av nytt IT-stöd

*Uppdragsplatsen utökas för att hantera inmätningssuppdrag*

- Inmätning kan beställas och levereras för delsträckor
- Det visas var fastighetsbestämning och fastighetsbildning pågår
- Bestämmelsegränspunkter hanteras och det visas om dessa ska sammanfalla med fastighetsgränspunkter eller ej. Mer information sparas för bestämmelsegränspunkterna.
- Tester pågår med följande personer i referens-/testgrupp:
  - Christer Persson, Skåne
  - Helena Uhlén, Jönköping
  - Robert Sandberg, Norrbotten
- Befintliga pågående uppdrag i LM-klienten flyttas över
- Planerad driftsättning och utbildning i september



# Utskickad enkät

- 21 svar – stort tack för det!
- Det har skett en förbättring av SKS arbete sedan dom tog över inmätningen
- Kvalitetssäkring av inmätning tar lång tid
- Vissa synpunkter kan lösas i och med nytt IT-stöd
- Sammanställning kommer att skickas ut
- NV och SKS tar hand om synpunkterna



**Tack för oss -  
frågor?**