



SWEDISH  
ENVIRONMENTAL  
PROTECTION  
AGENCY

2023-08-25

# Tolkningsstöd till Min karta

## -snabbguide

### Inledning

Detta stöd är framtaget för att förenkla jägares bedömning av var förbudet mot blyhagel vid våtmarker gäller.

### Användning kartstöd

Tabellen på sidan två och tre är tänkt att användas tillsammans med [Min Karta \(lantmateriet.se\)](http://MinKarta.lantmateriet.se), Lantmäteriets publika karttjänst. *Min karta* kan inte vid varje given tidpunkt och exakt visa vilka områden som omfattas av förbudet. Bedömning behöver också göras ute i terrängen. Därför har tolkningsstödet utformats utifrån sannolikhet att förbudet gäller, se tabellen här intill.

Med andra ord ska tolkningsstödet ses som just ett stöd för jägares bedömning av var förbudet gäller. De faktiska omständigheterna på platsen avgör i slutändan om förbudet gäller. Inte kartstödet. Om det är oklart för den enskilde ifall ett område omfattas av förbudet är rekommendationen att blyhagel inte används.

Notera att buffertzonen inte är inkluderad i kartan för områden som klassas som a) eller b). Med andra ord behöver du lägga till 100 meter från dessa våtmarkers yttre gräns för

att kunna avgöra var blyhagel får användas.















**Utifrån sannolikhet att områden omfattas av förbudet har de indelats i tre klasser:**

- |    |   |
|----|---|
| a) | <b>Område som sannolikt omfattas av förbud:</b> typiska livsmiljöer för vattenfåglar, området omfattas med stor sannolikhet av förbud                           |
| b) | <b>Område som kan omfattas av förbud:</b> kan utgöra livsmiljö för vattenfåglar och kan därmed även omfattas av förbud  |
| c) | <b>Område som sannolikt inte omfattas av förbud:</b> fungerar sannolikt inte som livsmiljö för vattenfåglar och omfattas därmed sannolikt inte heller av förbud |

### Mer om förbudet

Det är förbjudet att, i eller inom 100 meter från en våtmark, dels avlossa blyhagelammunition, dels ha med sådan ammunition vid skytte i våtmarker eller på väg till eller från skytte i våtmarker. Förbudet har införts inom EU för att skydda vattenfåglar från förgiftning från blyhagel.

# Tolkningsstöd – snabbguide

| <b>Symbol</b><br>i <i>Min Karta</i><br>Skala<br>~ 1:10 000  | <b>Beskrivning områden</b><br>Kortfattade exempel på områdestyper kopplade till kartsymbolerna. Eller beskrivningar av områdestyper som saknar kartsymbol.                                 | <b>Sannolikhet</b><br>för att området omfattas av förbudet |
|---|--|--|
|    | <b>Vatten</b><br>Kust- och havsvatten (ned till 6 m djup vid lågvatten), sjöar, dammar och annat ytvatten.   | a) <b>Omfattas sannolikt av förbund</b>                    |
|    | <b>Öppen svårframkomlig sankmark</b><br>Öppna våtmarker som myrar, mossar, kärr och översvänningsmark i anslutning till sjöar och vattendrag.  | a) <b>Omfattas sannolikt av förbund</b>                    |
|    | <b>Öppen fast sankmark</b><br>Öppna våtmarker som myrar, mossar, kärr och översvänningsmark i anslutning till sjöar och vattendrag.  | a) <b>Omfattas sannolikt av förbund</b>                    |
| <br><br>   | <b>Öppen mark som periodvis översvämmas</b><br>Åkermark, annan öppen mark och kalvfjäll <u>om</u> sådan periodvis översvämmas (och alltså innehåller sankmarker som inte visas på kartan). | a) <b>Omfattas sannolikt av förbund</b>                    |
|   | <b>Våtmarkstyper som inte visas i <i>Min karta</i></b><br>I synnerhet marina miljöer och inlandsdeltan. *  | a) <b>Omfattas sannolikt av förbund</b>                    |
| <br><br><br><br> | <b>Rinnande vatten</b><br>Naturligt eller anlagt rinnande vatten, som bäck, dike, vattenfall fors eller vattenränna.   | b) <b>Kan omfattas av förbud</b>                           |
|    | <b>Skogbevuxen sankmark</b><br>Trädbeklädd våtmark på: <ul style="list-style-type: none"> <li>• fast sankmark (övre del)</li> <li>• Svårframkomlig sankmark (nedre del)</li> </ul>         | b) <b>Kan omfattas av förbud</b>                           |
| <br>  | <b>Buskdominerad sankmark</b><br>Buskbeklädd våtmark eller vassbälten.   | b) <b>Kan omfattas av förbud</b>                           |

|  |   |   |
|--|---|---|
|  | <b>Våtmarkstyper som inte visas i <i>Min karta</i></b><br>Marina växtsamhällen och klippstränder. *   | <b>b) Kan omfattas av förbud</b>            |
|  | <b>Övriga områden</b><br>Alla områden som varken hamnar i kategori a) eller b) eller inom 100 meter från sådana områden, är områden som sannolikt inte omfattas av förbud. *<br><br>Tillfälliga vattenpölar eller områden som till exempel på grund av sin storlek eller instabilitet sannolikt inte fungerar som livsmiljö för vattenfåglar är undantagna från förbudet. | <b>c) Omfattas sannolikt inte av förbud</b> |

\*Viktigt att notera är att kartan innehåller vissa fel och brister. Kartbilden stämmer inte alltid överens med verkligheten. Det betyder att våtmarker som omfattas av förbud förekommer utan att visas i kartan. Var därför alltid uppmärksam på hur det förhåller sig i området där du jagar.