

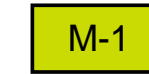
# YLITORNIO KOMMUN DELGENERALPLAN FÖR REVÄSVAARA VINDKRAFTSPARK PLANFÖRSLAG 14.4.2023

## Delgeneralplanebeteckningar och -bestämmelser



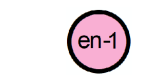
### Marktäktsområde / jord- och skogsbruksdominerat område.

Beteckningen efter snedstreckat anger områdets användningsändamål efter att marktakten har upphört.



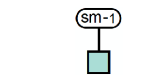
### Jord- och skogsbruksdominerat område.

Området är reserverat främst för jord- och skogsbruk. På området tillåts byggande med anknäring till jord- och skogsbruk. På området får konstruktioner i anslutning till rennärigen byggas. På området får vindkraftverk placeras på de områden som är särskilt anvisade för sådana samt servicevägar, områden för montering och stödfunktioner samt tekniska nätverk. El- och datakommunikationskablar mellan vindkraftverken ska dras under jord och i regel i anslutning till servicevägarna.



### Riktgivande elstation.

På området får servicebyggnader som behövs för elstationens ställverk och vindkraftverken byggas. Servicebyggnaderna får ha sammanlagt högst 600 kvadratmeter våningsyta.



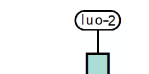
### Fornminnesobjekt.

På området finns en fast fornlämning som är fredad enligt fornminneslagen (295/1963). Det är med stöd av fornminneslagen förbjudet att utgräva, överhöja, ändra och på annat sätt rubba området. För åtgärder som påverkar objektet krävs samråd med Museiverket.



### Område som är särskilt viktigt med tanke på naturens mångfald.

På området finns en särskilt värdefull livsmiljö, som eventuellt motsvarar det som avses i 10 § i skogslagen och/eller en vattennaturtyp som är skyddad enligt 2 kapitlet 11 § i vattenlagen. När användningen av området planeras och förverkligas ska förutsättningarna för att bevara livsmiljöer, artförekomster och naturobjekt som är viktiga för naturens mångfald tryggas.



### Område som är särskilt viktigt med tanke på naturens mångfald.

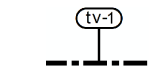
På området finns ett område med förekomst av en hotad, sårbar växtart. På området får inga sådana åtgärder som kan försvaga områdets skyddsvärden vidtas.



### Viktigt grundvattenområde.


Med beteckningen anvisas ett grundvattenområde som är viktigt för vattenförsörjningen. Ytvatten- eller landekosystemet är direkt beroende av dess grundvatten (Reväsvaara, klass 1E) och det är ett viktigt grundvattenområde för vattenförsörjningen (Huitaperi, klass 1).

På området ska särskild vikt fästas vid grundvattenskyddet. Byggnad och annan markanvändning på området kan begränsas av miljöskyddslagens förbud mot att förorena grundvattnet samt vattenlagens bestämmelser om projekt som kräver tillstånd. På området får inte placeras anläggningar eller funktioner som behandlar eller lagrar ämnen som är farliga för grundvattnet. På området är anläggnings- eller yrkesmässig hantering och lagring av kemikalier och avfall som är skadliga för grundvattnet förbjuden. Oljecisterner ska placeras inne i byggnader eller i en skyddsassäng vars volym ska vara minst lika stor som den lagrade oljans maximimängd. Det är förbjudet att låta avloppsvatten infiltreras i marken. Byggnad, dikningar och grävning i marken ska göras så att det inte leder till förändring av grundvattnets kvalitet eller bestående förändringar i grundvattennivån. Byggnad får inte orsaka skadlig utströmning av grundvatten.



### Område för vindkraftverk.

Ett enskilt vindkraftverk får vara högst 230 meter högt mätt från marknivån. Vindkraftverkets alla konstruktioner ska placeras helt inom området. På området får den byggrätt som krävs för vindkraftverken placeras.



### Riktgivande placering av vindkraftverk.

Vindkraftverkets slutliga koordinater ska meddelas till Huvudstabens operativa avdelning.



### Vindkraftverkets nummer.



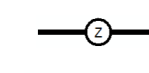
### Förbindelseväg.



### Annan väg.



### Riktgivande vägsträckning.



### Kraftledning.



### Behov av förbindelse för friluftsled.

För anläggande av en friluftsled ska vid behov en plan för friluftsleden uppgöras och fastställas samt en friluftsledsförättning hållas på platsen (2 § i lagen om friluftsliv).



### Planområdets gräns.

## Allmänna bestämmelser.

Denna delgeneralplan är utarbetad som en sådan generalplan med rättsverkan som avses i 77 a § i markanvändnings- och bygglagen. Delgeneralplanen kan användas som grund för beviljande av bygglov för vindkraftverk enligt planen på områdena för vindkraftverk (tv-område).

På de områden som är anvisade för vindkraftverk i generalplanen kan högst 12 vindkraftverk och byggrätt för dem placeras.

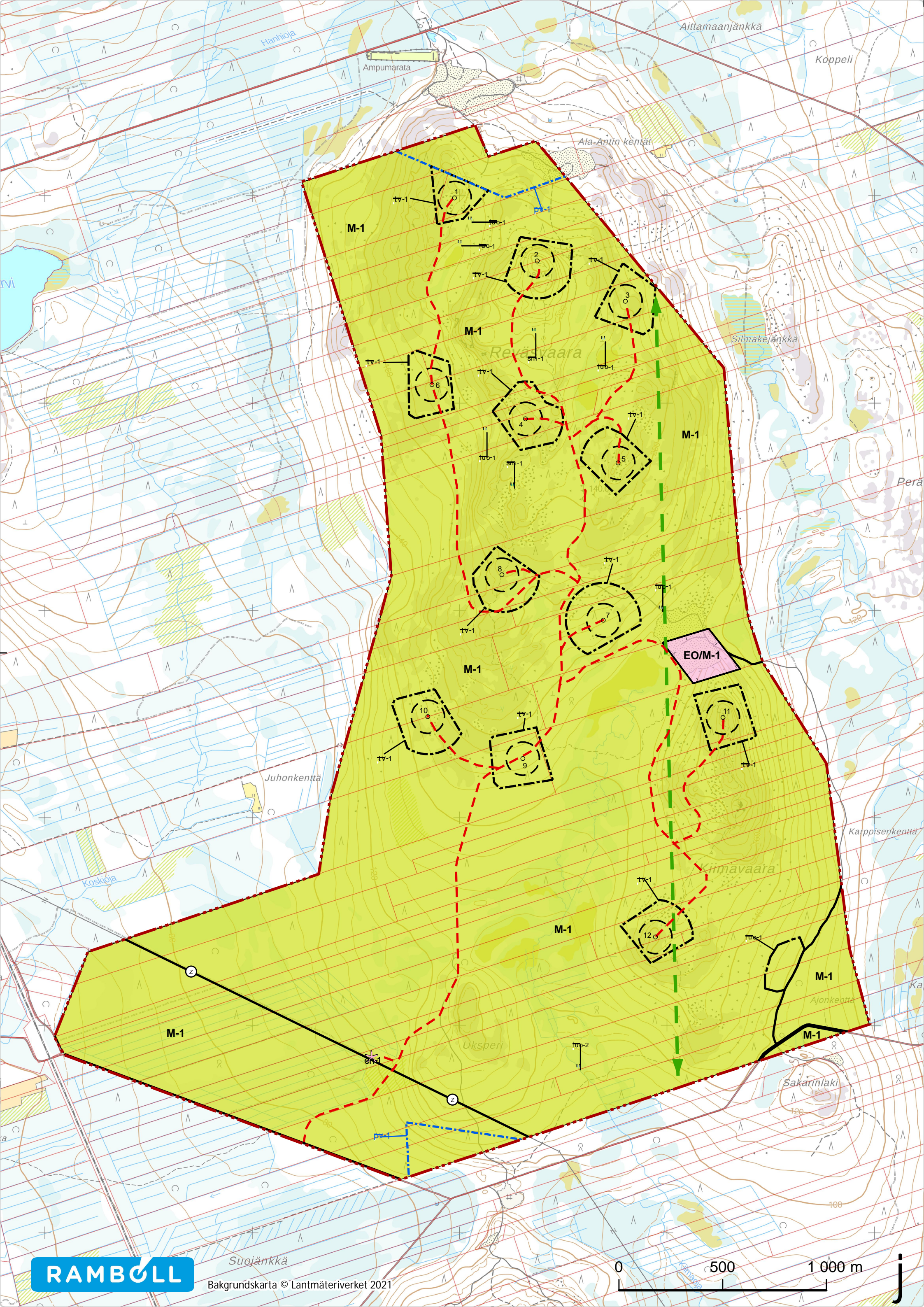
Vid planering och förverkligande av området ska statsrådets förordning om riktvärden för utomhusbuller från vindkraftverk (SRF 1107/2015) och åtgärdsgränserna för buller enligt social- och hälsovårdsministeriets förordning om boendehälsa (545/2015) beaktas.

Fri passage på området mellan vindkraftverken får inte förhindras genom inhägnad.

Då områdesanvändningen planeras och förverkligas ska säkerhetsavstånd till vindkraftverken beaktas.

Vindkraftverkens service- och byggvägar samt jordkablar ska om möjligt placeras i samma terrängkorridor.

Då området planeras och förverkligas ska verksamhets- och utvecklingsförutsättningarna för rennärigen tryggas.



YLITORNIO KOMMUN DELGENERALPLAN FÖR REVÄSVAARA VINDKRAFTSPARK		
Planutkast	29.4.2021	Skala 1:15 000 (A2)
Planutkast framlagt	27.5–9.7.2021	Plankordinatsystem ETRS-TM35FIN
Planförslag		Baskarta © Lantmäteriverket 2021
Planförslag framlagt		
Kommunstyrelsen		
Kommunfullmäktige		
Majja Pihlajamäki kommundirektör		Jarmo Jaako teknisk direktör