

Workshop - utformning av insatsområden i regionala handlingsplaner för grön infrastruktur





Insatsområden för grön infrastruktur = ett läns övergripande utmaningar för grön infrastruktur

Program

13.00–13.10

Introduktion, *Erik Sjödin, Naturvårdsverket*

13.10–13.55

Så har några län har funderat kring arbetet med insatsområden, *Malin Fuchs, länsstyrelsen Jämtland, Linda Hassel, länsstyrelsen Jönköping, Johan Niss, länsstyrelsen Skåne*

13.55 – 14.30

Workshop - gruppdiskussioner inkl. fika

14.30–15:00

Redovisning från dagens diskussioner, sammanfattande slutsatser, *Erik Sjödin, Naturvårdsverket*



Tre huvudsyften med handlingsplanerna

1. Ramverk för landskapsplanering av offentliga naturvårdsinsatser
 - I. Underlag för att prioritera placering, tidshorisont och utformning av formellt skydd
 - II. T.ex. åtgärdsprogram, LIFE etc.

2. Underlag för landskapsplanering i brukande och hållbara förvaltning av mark och vatten, och som kunskapsunderlag för samråd och samverkan mellan olika aktörer
 - i. Prioriteringsunderlag för förvaltning och prioritering för enskilda markägare - T.ex. Underlag för att prioritera frivilliga avsättningar
 - ii. Utformning av ekonomiska styrmedel och ersättningsystem
 - iii. (Uppskalning av pilotverksamhet för landskapssamverkan)

3. Underlag för fysisk planering och prövning
 - a. Undvika att göra skada i olika prövningssammanhang
 - b. Underlag för MKB
 - c. Olika samråd t.ex. 12:6-samråd,
 - d. Underlag för beslut om ekologisk kompensation
 - e. Underlag för detalj- och översiktsplaner

Riktlinjer för regionala handlingsplaner för grön infrastruktur, regeringsuppdrag (M2014/1948/Nm).

<http://www.naturvardsverket.se/Stod-i-miljoarbetet/Vagledning/Samhallsplanering/Gron-infrastruktur/>

Handlingsplanernas två delar

DEL 1: NULÄGESBESKRIVNING

Kartunderlag BÖR UPPDATERAS och hållas AKTUELL

1. Inledning
2. Sammanfattning
3. Övergripande mål
4. Fysiska förutsättningar
5. Befintliga värden
6. Hot och påverkansfaktorer
7. Befintliga insatser

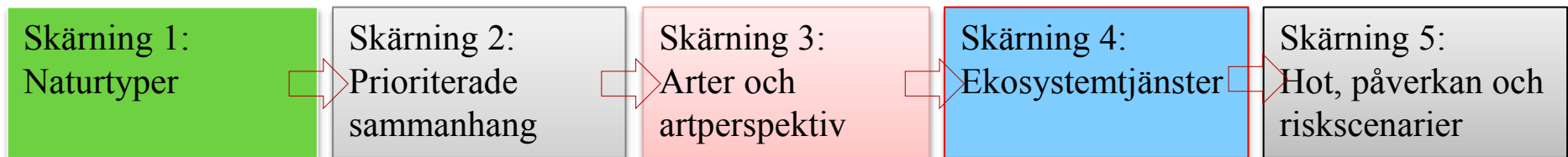
DEL 2: ÅTGÄRDSPLANER för INSATSOMRÅDEN

Underlag bör vara fast och uppdateras med intervall – t.ex. vart 6:te år

8. Övergripande utmaningar och möjligheter
9. Insatsområden med mål
10. Behov och nytta av insatser
11. Förslag till insatser
12. Prioritering av insatser
13. Mål för utvalda insatser
14. Plan för åtgärder
15. Uppföljning & utvärdering

Handlingsplanerans del 1. Nulägesbeskrivning

Med stöd av fem delmoment belyses den regionala naturens kvalitéer, fördelning, behov och hot som stöd för regionalt välavvägda ställningstaganden och mål för regionala insatser i länet.



Nulägesbeskrivningens kartkunderlag måste ajourhållas för att kunna användas som underlag för markanvändningsbeslut.

Mer systematisk aktualitetskontroll/uppdatering sker med vissa tidsintervall

Vad säger riktlinjerna?

DEL 2: ÅTGÄRDSPLANER för INSATSOMRÅDEN

Underlag bör vara fast och uppdateras med intervall – t.ex. vart 6:te år

8. Övergripande utmaningar och möjligheter
9. Insatsområden med mål
10. Behov och nytta av insatser
11. Förslag till insatser
12. Prioritering av insatser
13. Mål för utvalda insatser
14. Plan för åtgärder
15. Uppföljning & utvärdering

8. Övergripande utmaningarna (möjligheter)

- särskilt viktiga element och länkar i landskapet
- bristande viktiga länkar för olika naturslag
- geografiska områden som lämpar sig särskilt väl för restaureringsinsatser eller ny-/återskapande
- ekologiskt sammanhängande områden som går över länsgränser
- synergier och målkonflikter mellan terrestert och akvatiskt arbete
- grön infrastruktur och ekosystemtjänster i tätorter/tätbefolkade områden
- ekologiskt viktiga övergångszoner mellan naturtyper

9. Målsättningar för valda insatser

Ange översiktliga målsättningar för insatsområdena (**de övergripande**). Om insatsområdena omfattas av nationella målsättningar eller prioriteringar bör det framgå hur de regionala målsättningarna bidrar till att nå dem. Beskriv vilka aktörer som berörs av respektive insatsområde.

10. Beskrivning av behov av insatser (åtgärder)

För att identifiera vilka mer konkreta insatsbehov som finns för den gröna infrastrukturen i de utvalda insatsområdena, kommer flera av de tidigare beskrivna underlagen att behöva kombineras och analyseras tillsammans.

Analyserna i detta avsnitt bör utgå från målsättningarna för de prioriterade insatsområdena, och de frågeställningar som har identifierats. Om underlag som behövs för att besvara viktiga frågor saknas bör detta noteras. Slutsatserna från analyserna ska kunna användas för att identifiera åtgärdsförslag.

11. Förslag till insatser

Med utgångspunkt i analyserna av insatsbehov bör insatsförslag tas fram. Insatsförslagen bör beskrivas med koppling till olika aktörers roller och pågående arbete. Konsekvenserna bör beskrivas för varje insatsförslag. Av konsekvensbeskrivningen bör det framgå vilka aktörer som påverkas och på vilket sätt. Dessutom bör statens kostnader för respektive insatsförslag bedömas.

I denna del kan det också ingå en beskrivning av vad som behövs för att möjliggöra åtgärder, till exempel omprövning och prövning av vattenverksamheter.

I de fall det redan finns pågående processer där delar av åtgärderna för grön infrastruktur hanteras och prioriteras, exempelvis arbete med formellt områdesskydd, refereras till dessa i handlingsplanen.

12. Prioritering av insatser

Det bör framgå vilka insatser som prioriteras för genomförande. Det bör också framgå på vilka grunder länsstyrelsen gjort prioriteringent. Konsekvensbeskrivningen av insatsförslagen är ett viktigt underlag för länsstyrelsens prioriteringar.

13. Mål för utvalda insatser

Ange tydliga, tidssatta, mätbara och uppföljningsbara mål för de insatser som prioriterats.

14. Plan för och genomförande av insatser

Handlingsplanen bör innehålla en tidplan för insatserna. Utöver tidplanen i handlingsplanen kan mer detaljerade genomförandeplaner behövas för enskilda åtgärder.

15. Beskrivning av uppföljning och utvärdering

Handlingsplanen ska innehålla ett avsnitt om uppföljning och utvärdering.



Åtgärdsplan för insatsområden

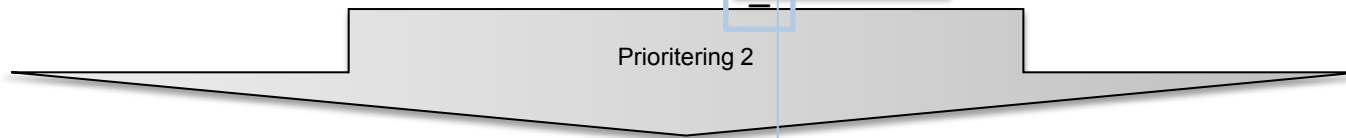
REGIONALA
UTMANINGAR

Största utmaningarna i länet

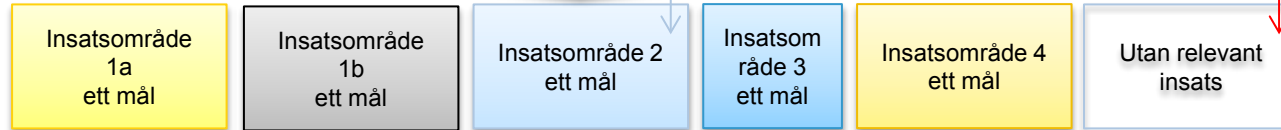
RANGORDNA
UTMANINGAR

Prioritering 1. Rangordning och urval

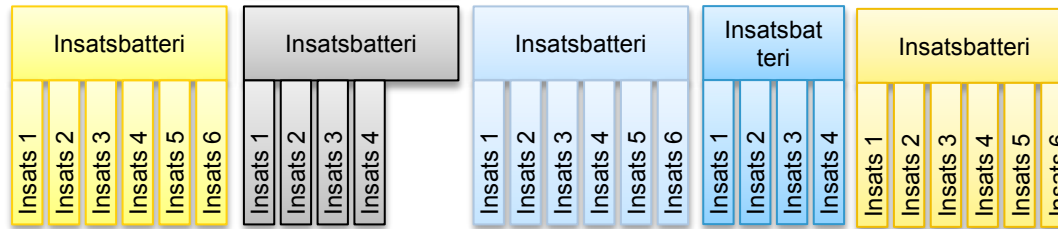
- Beskrivning
- Omfattning
- Karaktär



INSATSONMRÅDE
• Övergripande
• Avgränsning



INSATSBATTERI
• Tidssatt
• Geografisk dimension
• Målgrupp
• Typ

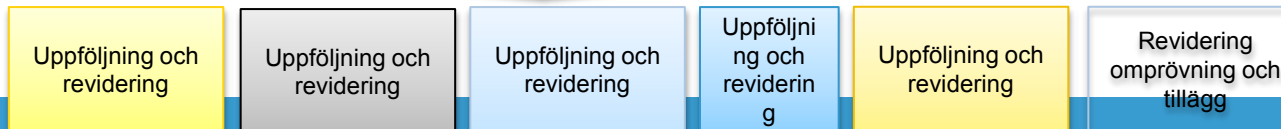


- Lägre prioritet
- Ej effektivt för grön infrastruktur

GENOMFÖRANDE



UPPFÖLJNING



REVIDERING

6-
årscykel

Målsättning med dagens diskussion

- Sammanställa grundinformation från diskussionerna
- Utifrån förslag och diskussion ta fram goda exempel på föreslagna insatsområden
- Ge möjlighet att kategorisera olika slags insatsområden utifrån målsättning

Först exempel från tre län

- Johan Niss - Skåne län
- Linda Hassel - Jönköpings län
- Malin Fuchs - Jämtlands län

Diskussionsfrågor

1. Vilka tankar har ni kring de upplägg/insatsområden som presenterats tidigare under eftermiddagen? Vad tar ni med er i ert fortsatta arbete med handlingsplanerna?
2. Hur har de län som finns representerade i gruppen hittills resonerat kring handlingsplanens insatsområden?
3. Vad bör man tänka på vid utformning av insatsområden med utgångspunkt i handlingsplanernas olika syften/funktioner (fysisk planering, prövning, samverkan med landskapsaktörer, naturvårdsprioriteringar)?
4. När är geografiska insatsområden motiverade? När bör andra utgångspunkter än geografi användas?
5. Hur kan artperspektivet beaktas i handlingsplanernas insatsområden?
6. Behövs vägledning kring utformning av insatsområden? I så fall: I vilka delar?