

# Fördjupade riktlinjer om regionala handlingsplaner för grön infrastruktur i prövning och planering

Workshop Stockholm 19 Maj 2017



# Fördjupade riktlinjer om planernas användningsområden

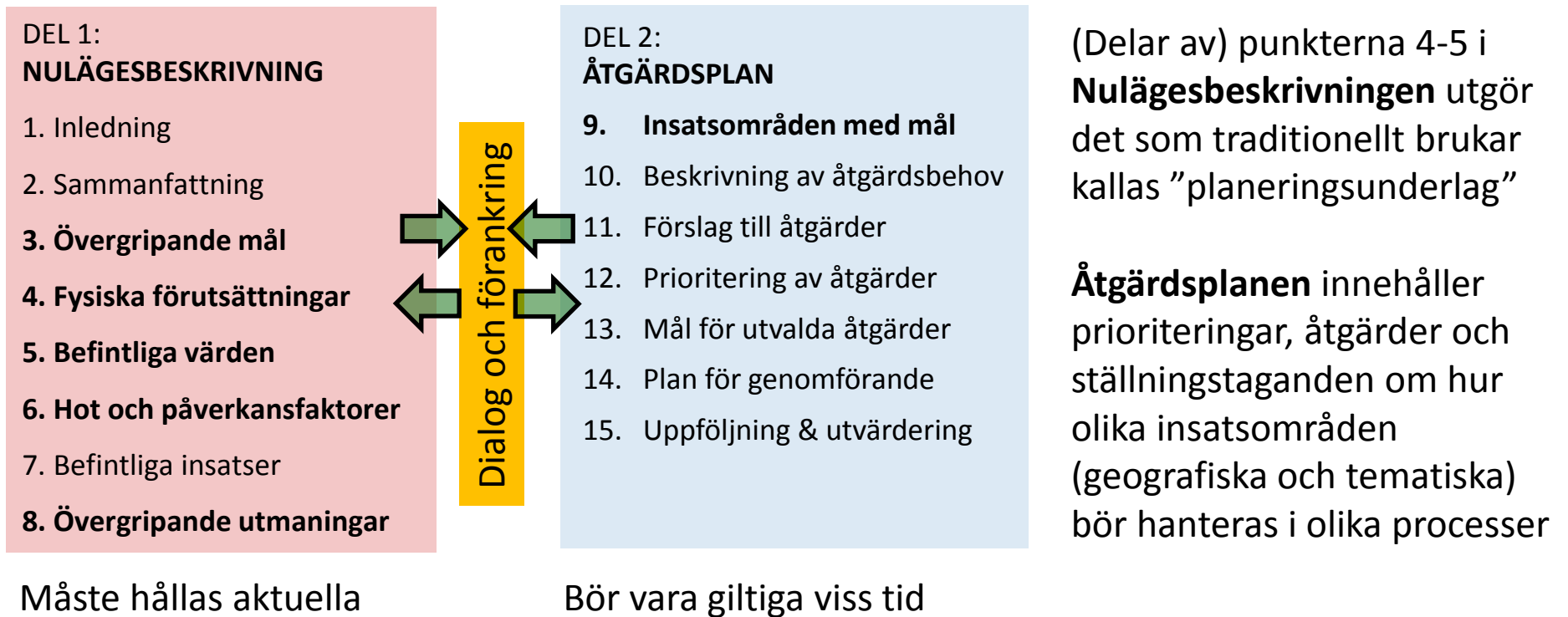
## Fördjupade riktlinjer tas fram för:

- Prövning och planering **16/6 (WS 16/5 och 19/5)**
- Samverkan med landskapsaktörer **21/6 (WS 2/6)**
- Prioritering av naturvårdsinsatser **Nov (WS oktober)**

## *Syften:*

- Ge en tydligare bild av genomförandet av arbetet med grön infrastruktur
- Förtydliga och systematisera handlingsplanernas användningsområden
- Visa på verktyg i arbetet med att genomföra arbetet med grön infrastruktur
- Visa på vad olika användningsområden ställer för krav på planernas utformning, innehåll och förankring

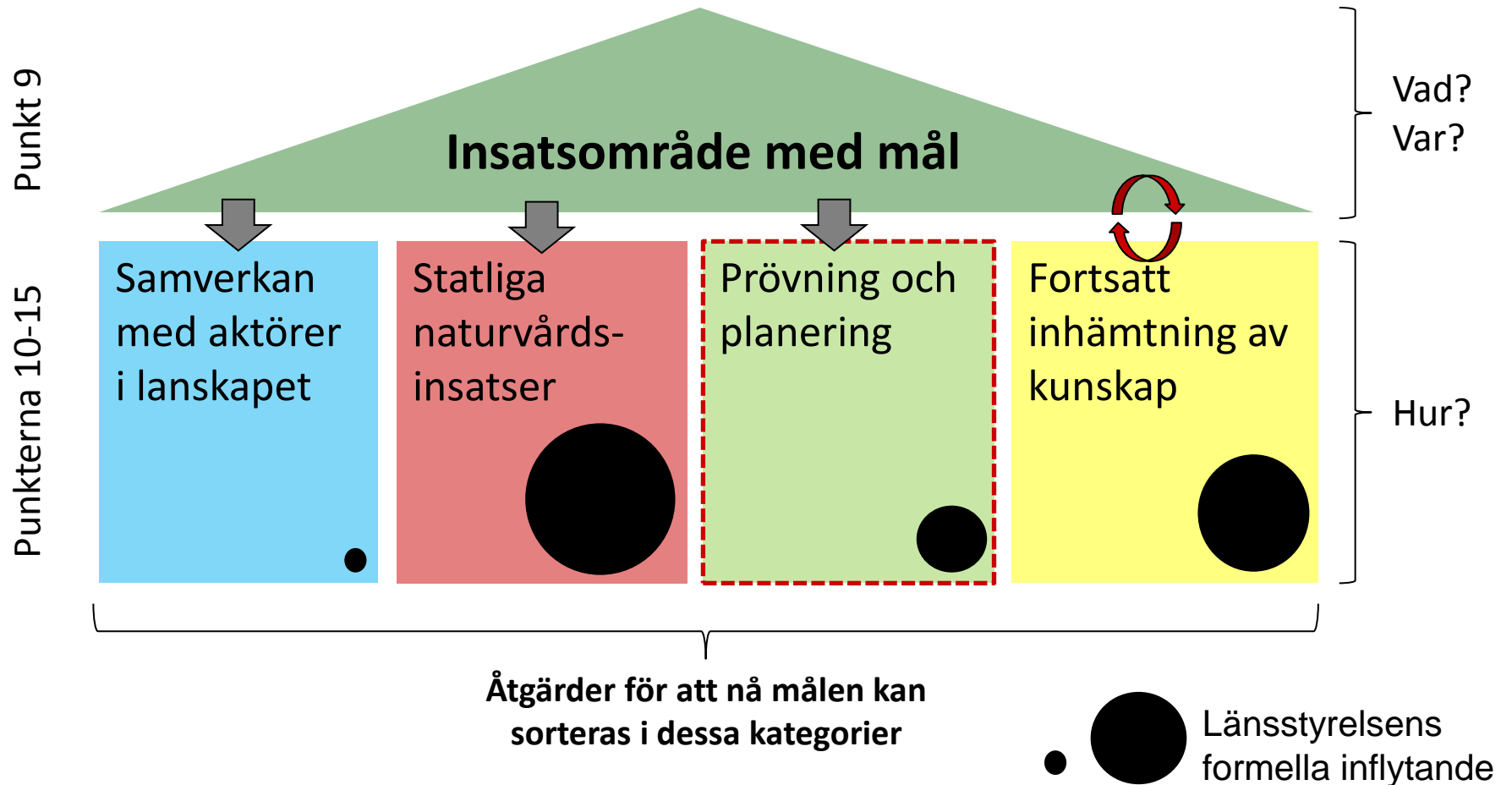
# Handlingsplanernas två delar



# Fördjupade riktlinjer Prövning & Planering

- 3. Regionala handlingsplaner som underlag i samband med beslut om ändrad markanvändning**
4. Grön infrastruktur som planeringsunderlag i fysisk planering
- 5. Grön infrastruktur och i väg- och järnvägsplaneringen**
- 6. Grön infrastruktur i prövning enligt miljöbalken**
- 7. Ekologisk kompensation och regionala handlingsplaner för grön infrastruktur**

# Verktyslåda för genomförande

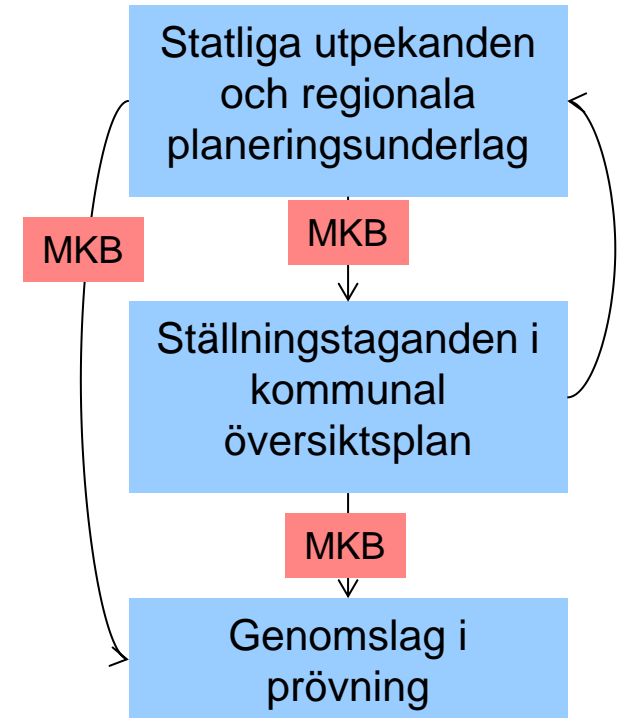


# Regionala planeringsunderlag i prövning

- Handlingsplaner kan ligga till grund för formella utpekanden
- Ställningstaganden i översiktsplan ska beaktas vid tillståndsprövning enligt miljöbalken

## Utredning i det enskilda ärendet tar vid där de regionala underlagen inte räcker till:

- Ändamålsenlig avgränsning av MKB-arbetet
- Ökat fokus på ekologiska funktioner, minskat objektsfokus
- Ökad hänsyn till, och mer systematisk hantering av, kumulativa effekter



# Länsstyrelsens roll i prövningsärenden

- Länsstyrelsens agerande i samråd är central för att handlingsplanerna ska få genomslag
- Underlag som länsstyrelsen systematiskt lyfter i prövningsprocessen får betydelse
- Länsstyrelsen är både ”vallhund” och ”vakthund”
- **Tidiga samrådsskeden:**

Bidra till fokusering av underlaget utifrån behoven med stöd i regionala handlingsplaner
- **Senare samrådsskeden:**

Ställningstaganden kring lokalisering, utformning, försiktighetsmått och behov av kompensation med stöd av handlingsplanen

# Värdet av värdebeskrivningar

Många områden som pekats ut som värdefulla i regionala planeringsunderlag saknar aktuella och relevanta beskrivningar av värden och hur dessa kan värnas

*Detta innebär:*


- Svagt och oförutsägbart genomslag vid beslut om ändrad markanvändning
- Osäkerhet och kring hantering i olika sammanhang

Relevanta beskrivningar av värdefulla områden som pekats ut i de regionala handlingsplanerna är en förutsättning för att de ska få genomslag i prövning:

- Vilka funktioner behöver upprätthållas?
- Vilka strukturer och processer är viktiga för dessa funktioner?
- Vilka kunskapsluckor finns?



# Kumulativa effekter



## MÖD (Mål M 11693-13):

*Det kan också konstateras att Klarälvens naturliga meandring redan är tydligt påverkad med hänsyn till älvens reglering. Detta ställer höga krav på att underlaget ...innehåller en tillräckligt djupgående och omfattande redovisning av de samlade effekterna på området...*

**Beskrivning av kvalitéter, processer, historisk påverkan och utvecklingstrender spelar roll i tillståndsprovningen – viktig del av handlingsplanerna**



# Strategisk planering av kompensationsåtgärder

## Regeringens direktiv :

*”...Handlingsplanerna ska även redovisa brister på landskapsnivå avseende förekomst av olika biotoper och ekosystem på ett sådant sätt att planerna möjliggör kanalisering av kompensationsåtgärder till den mest optimala lokaliseringen och utformningen...”*

- Förtydliga i vilka situationer kompensation bedöms vara särskilt motiverat
- Regionala prioriteringar för olika naturtyper ger stöd för effektivare utredning, utformning och lokalisering av kompensationsåtgärder vid förlust av naturvärden
- Principer för utbytbarhet för att säkerställa naturvårdsnytta.
- Underlätta markåtkomst genom utpekade kompensationsområden

**Handlingsplanerna bör tydliggöra prioriteringar, principer och lokalisering för kompensationsåtgärder i ett regionalt perspektiv**

# Fördjupade riktlinjer prövning och planering

- Tas fram av Naturvårdsverket tillsammans med Boverket och HaV
- Syftar till att ge en tydligare bild av hur de regionala handlingsplanerna för grön infrastruktur kan användas i samband med fysisk planering och prövning

## Tidplan

- 12/5 **Utkast till riktlinjer** skickas till länssamordnare och workshopdeltagare
- 16/5 **Workshop** om handlingsplanernas funktion vid fysisk planering
- 19/5 **Workshop** om handlingsplanernas funktion vid prövning
- 29/5 **Skriftliga synpunkter** på utkast
- 16/6 **Publicering** av riktlinjer på Naturvårdsverkets webb

# Gruppindelning diskussioner

## Grupp 1 (Sarek)

Kajsa Andersson  
Ursula Zinko  
Johanna Ehlin  
Märta Alsén  
Karin Terä

## Grupp 2 (Sarek)

Linda Gustafsson  
Jenny Bergkvist  
Per Collinder  
Jörgen Sundin  
Kristina Von Rein

## Grupp 3 (Skuleskogen)

Christina Berglind  
Erik Zachariassen  
Lennart Sorby  
Ingrid Johansson Horner  
Lina Törnqvist

## Grupp 4 (Stenshuvud)

Anders Sjölund  
Tove Thomasson  
Olof Ekström  
Åsa Wisén  
Peter Wirdenäs

## Grupp 5 (Blå Jungfrun)

Emma Vidmark  
Erik Sjödin  
Kristina Hanson  
Nils Carlborg  
Ylva Otzén

## Förslag till diskussionsfrågor pass 2

- Vad är viktigt att tänka på vid utformning av de regionala handlingsplanerna för att de ska bli användbara vid tillståndsprövning enligt miljöbalken och vid infrastrukturplanering?
- Hur ska resultatet av analyser presenteras för att kunna användas som utgångspunkt för fördjupad utredning inför en exploatering?
- Hur kan insatsområden i handlingsplanerna kopplas till prövningsprocesser?